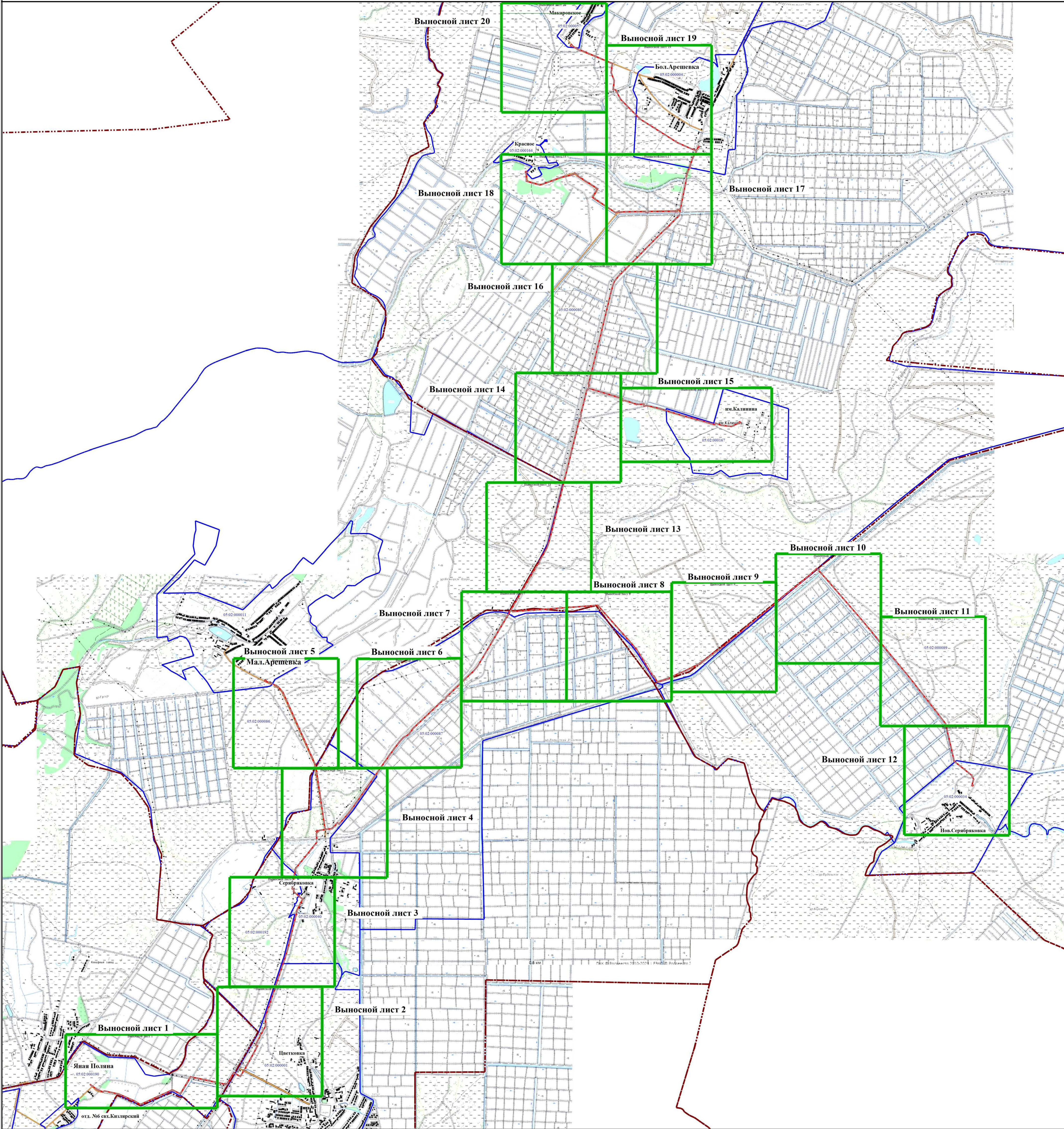
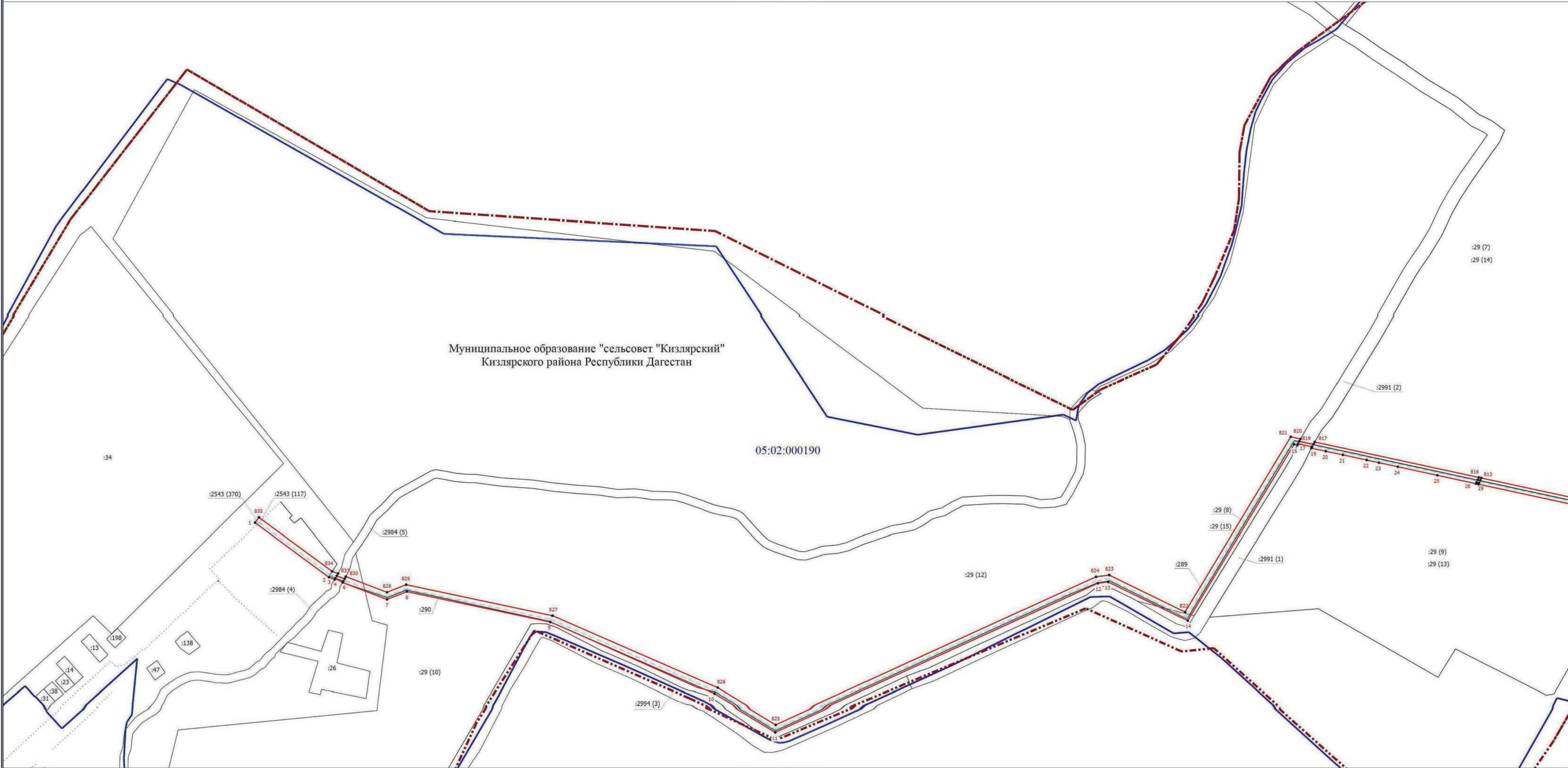


Схема расположения границ публичного сервитута

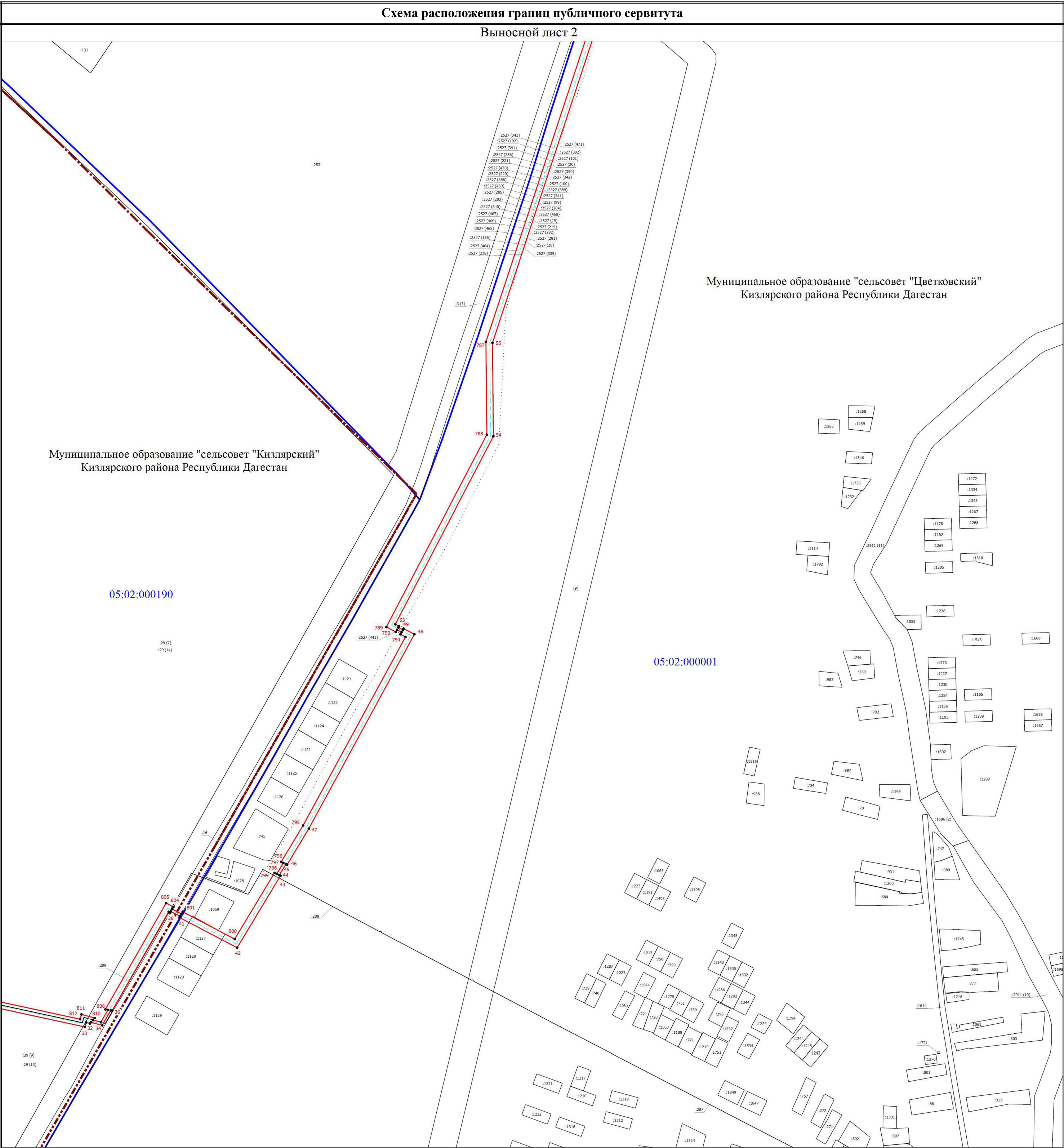


- Условные обозначения
- Граница муниципального образования
 - Граница кадастрового квартала
 - 05:02:000001 - Номер кадастрового квартала
 - Проектные границы публичного сервитута

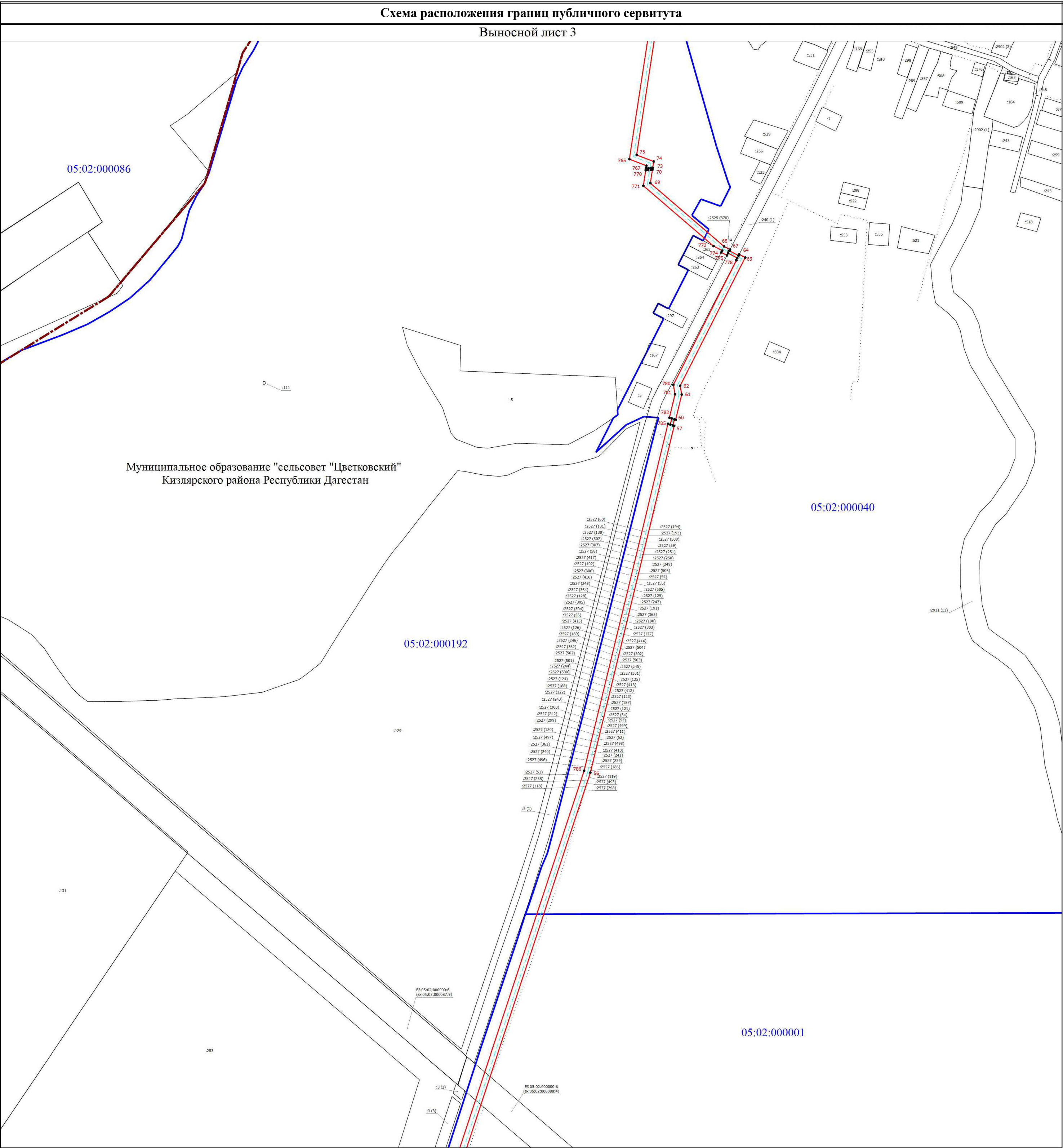


Условные обозначения

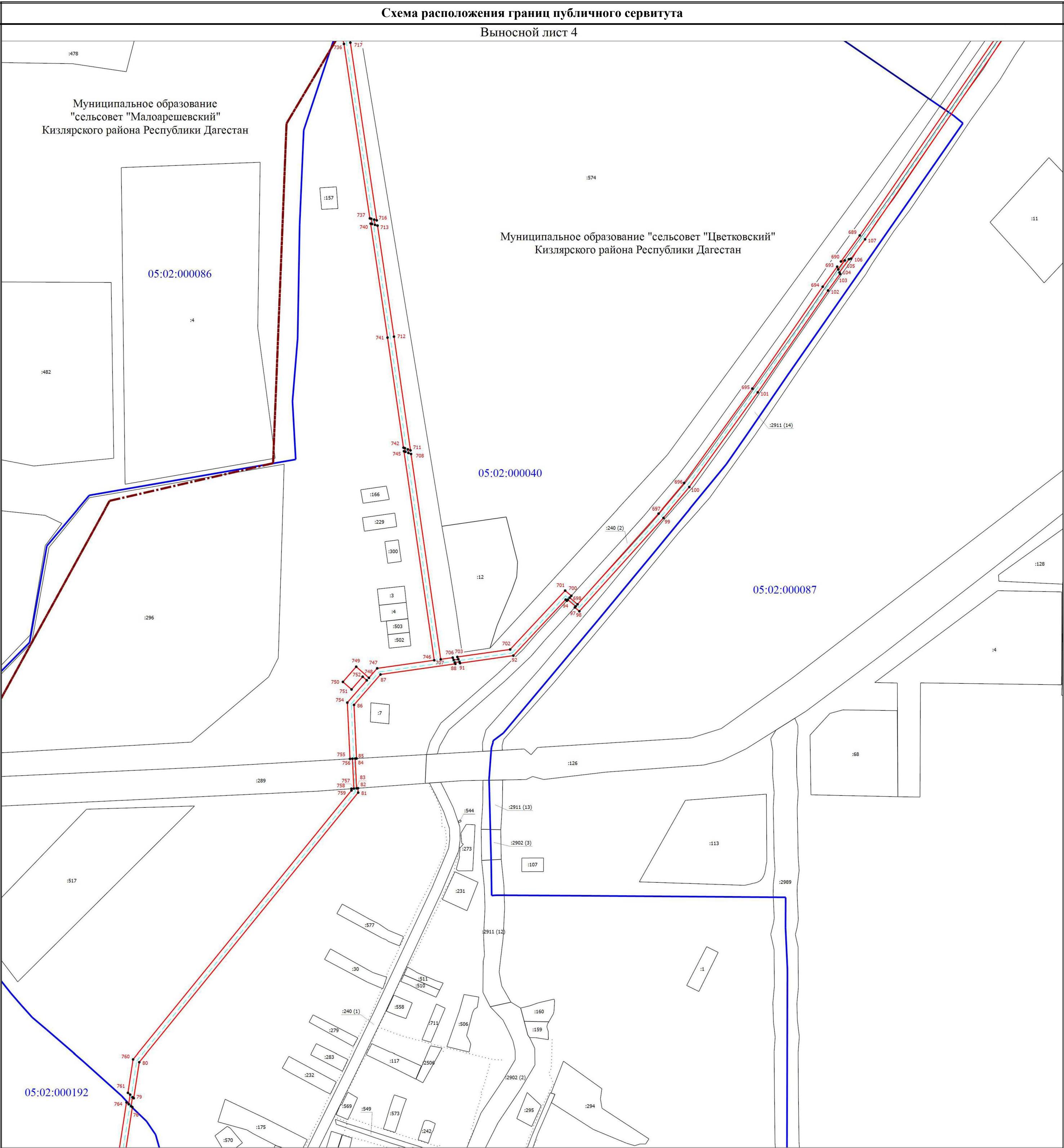
- Граница муниципального образования
- Граница кадастрового квартала
- 05:02:000190 - Номер кадастрового квартала
- Проектные границы публичного сервитута
- - Характерная точка границы публичного сервитута
- 1 - Номер характерной точки границы публичного сервитута
- Граница земельного участка, внесенного в ЕГРН
- :289 - Кадастровый номер земельного участка
- Проектное местоположение линейного объекта "Газопровод межпоселковый от с. Новая Серебряковка до н.п. Малая Арешевка - н.п. Большая Арешевка с отводами на н.п. им. Калинина, н.п. Красное, н.п. Макаровское Кизлярского района Республики Дагестан"



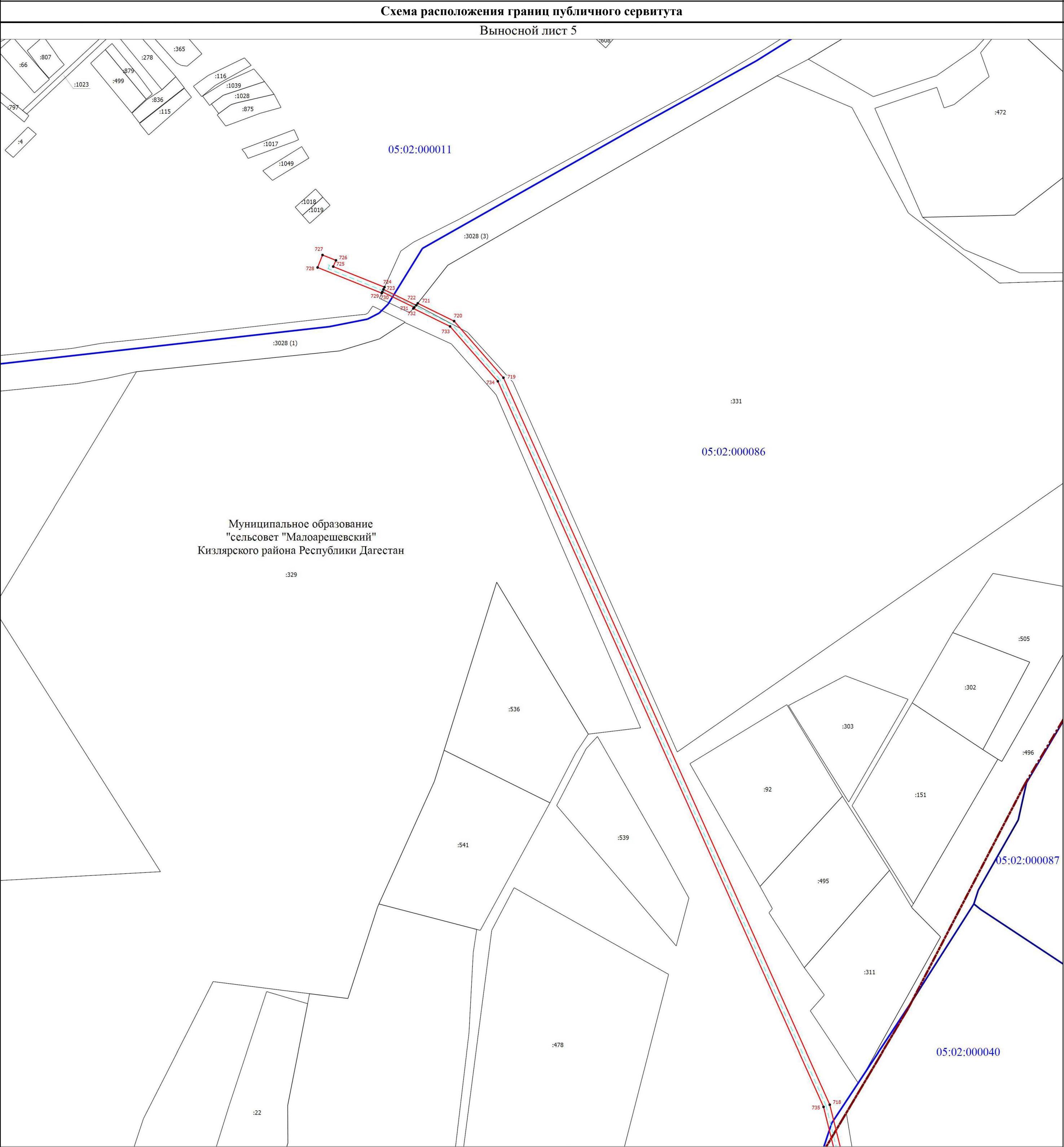
- Условные обозначения
- Граница муниципального образования
 - Граница кадастрового квартала
 - 05:02:000001 - Номер кадастрового квартала
 - Проектные границы публичного сервитута
 - - Характерная точка границы публичного сервитута
 - 1 - Номер характерной точки границы публичного сервитута
 - Границы земельного участка, внесенного в ЕГРН
 - :1028 - Кадастровый номер земельного участка
 - Проектное местоположение линейного объекта "Газопровод межпоселковый от с. Новая Серебряковка до н.п. Малая Арешевка - н.п. Большая Арешевка с отводами на н.п. им. Калинина, н.п. Красное, н.п. Макаровское Кизлярского района Республики Дагестан "



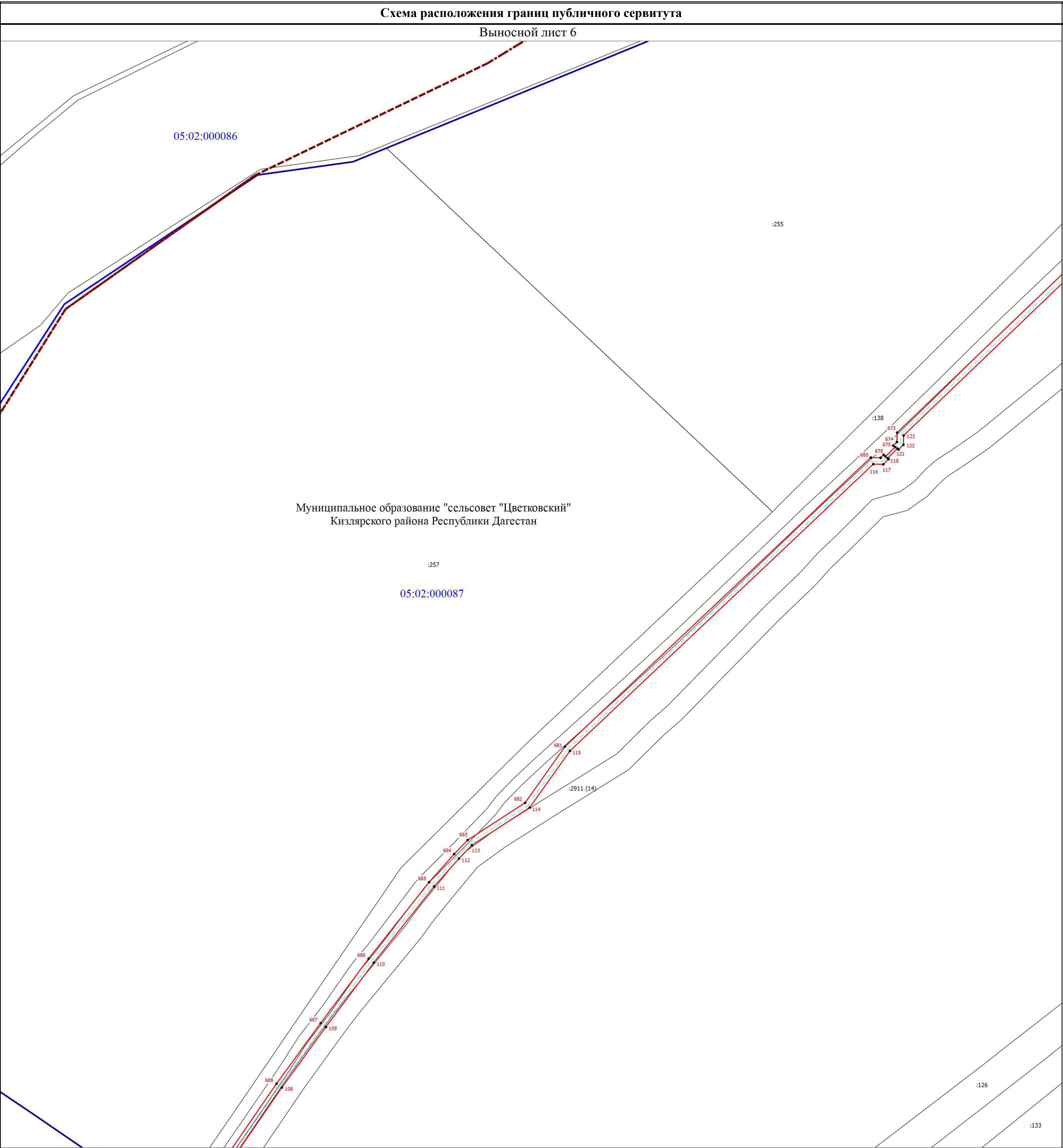
- Условные обозначения
- Граница муниципального образования
 - Граница кадастрового квартала
 - 05:02:000001 - Номер кадастрового квартала
 - Проектные границы публичного сервитута
 - - Характерная точка границы публичного сервитута
 - 1 - Номер характерной точки границы публичного сервитута
 - Граница земельного участка, внесенного в ЕГРН
 - :9 - Кадастровый номер земельного участка
 - Проектное местоположение линейного объекта "Газопровод межпоселковый от с. Новая Серебряковка до н.п. Малая Арешевка - н.п. Большая Арешевка с отводами на н.п. им. Калинина, н.п. Красное, н.п. Макаровское Кизлярского района Республики Дагестан"



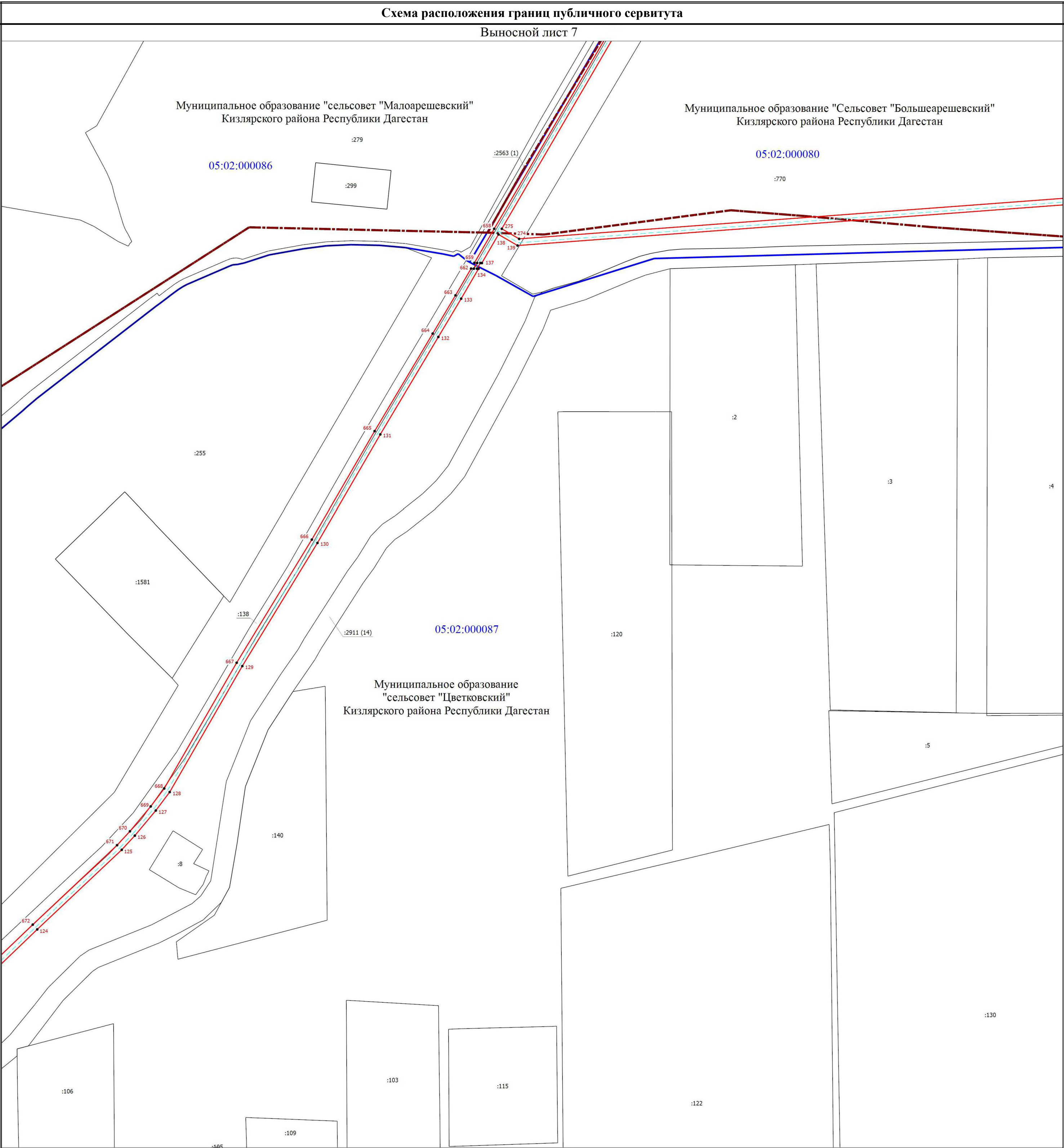
- Условные обозначения
- Граница муниципального образования
 - Граница кадастрового квартала
 - 05:02:000040 - Номер кадастрового квартала
 - Проектные границы публичного сервитута
 - - Характерная точка границы публичного сервитута
 - 1 - Номер характерной точки границы публичного сервитута
 - Граница земельного участка, внесенного в ЕГРН
 - :107 - Кадастровый номер земельного участка
 - Проектное местоположение линейного объекта "Газопровод межпоселковый от с. Новая Серебряковка до н.п. Малая Арешевка - н.п. Большая Арешевка с отводами на н.п. им. Калинина, н.п. Красное, н.п. Макаровское Кизлярского района Республики Дагестан"



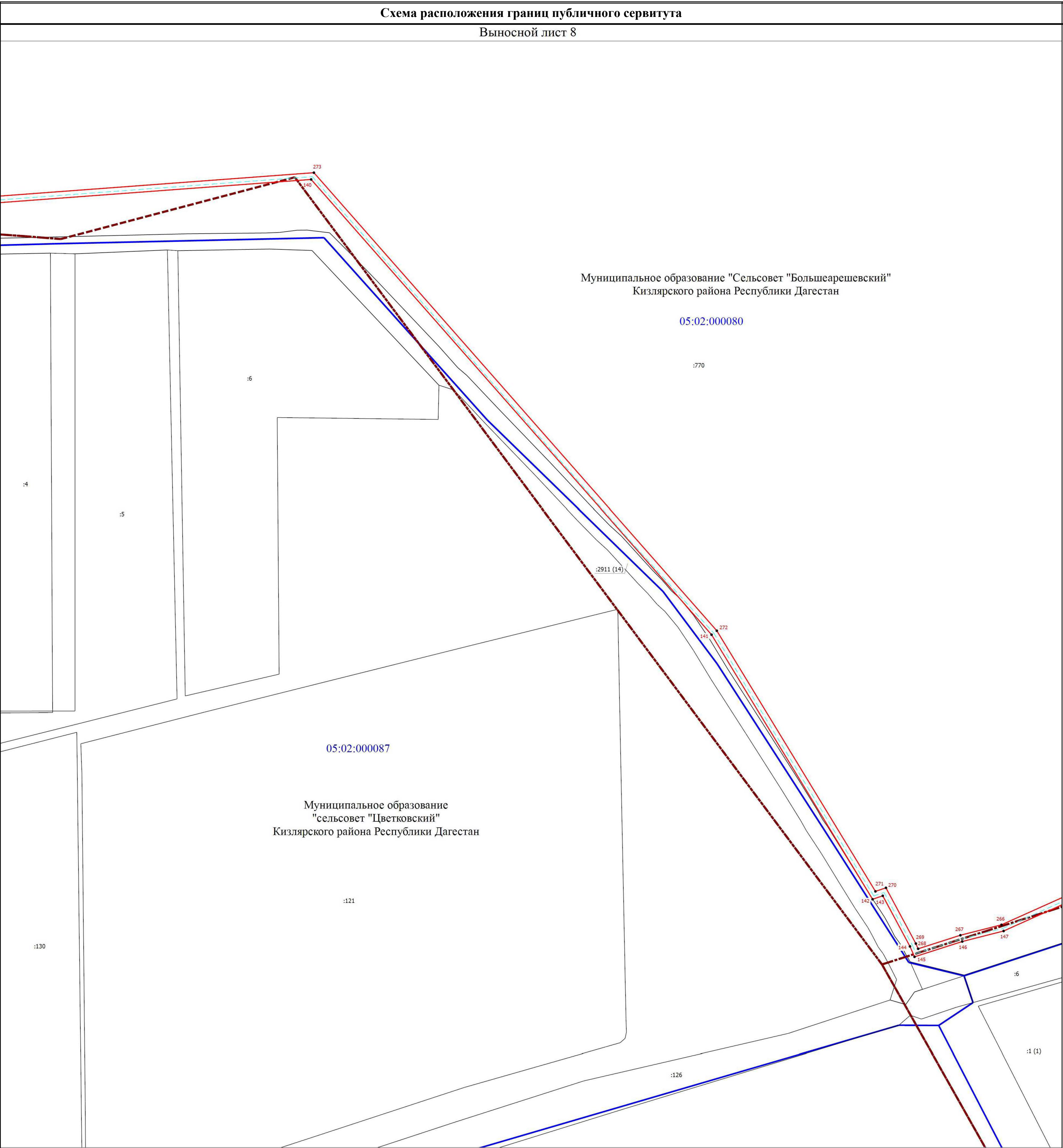
- Условные обозначения
- Граница муниципального образования
 - Граница кадастрового квартала
 - 05:02:000011 - Номер кадастрового квартала
 - Проектные границы публичного сервитута
 - - Характерная точка границы публичного сервитута
 - 1 - Номер характерной точки границы публичного сервитута
 - Граница земельного участка, внесенного в ЕГРН
 - :151 - Кадастровый номер земельного участка
 - Проектное местоположение линейного объекта "Газопровод межпоселковый от с. Новая Серебряковка до н.п. Малая Арешевка - н.п. Большая Арешевка с отводами на н.п. им. Калинина, н.п. Красное, н.п. Макаровское Кизлярского района Республики Дагестан "



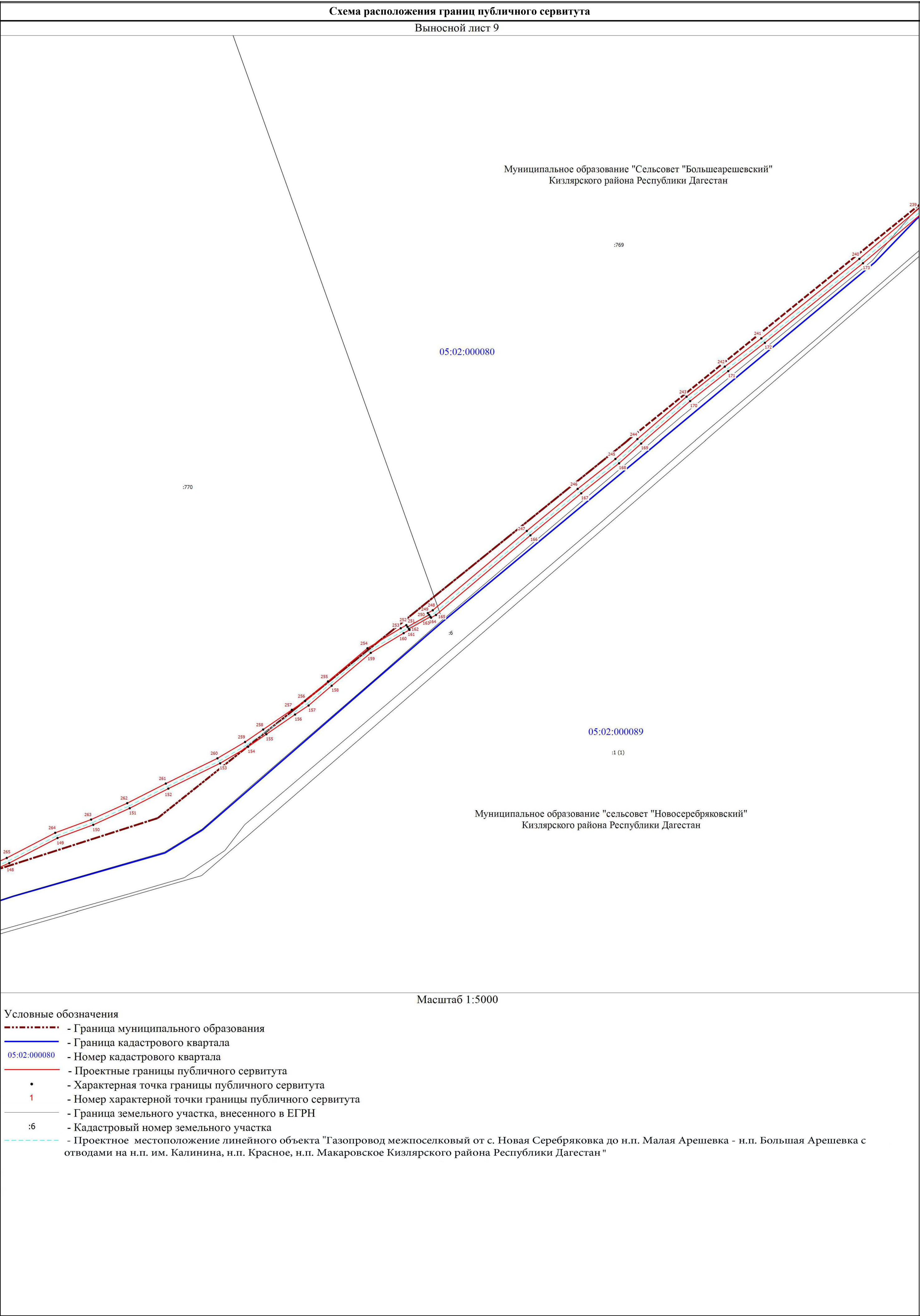
- Условные обозначения
- Граница муниципального образования
 - Граница кадастрового квартала
 - 05:02:000087 - Номер кадастрового квартала
 - Проектные границы публичного сервитута
 - - Характерная точка границы публичного сервитута
 - 1 - Номер характерной точки границы публичного сервитута
 - Граница земельного участка, внесенного в ЕГРН
 - :126 - Кадастровый номер земельного участка
 - Проектное местоположение линейного объекта "Газопровод межпоселковый от с. Новая Серебряковка до н.п. Малая Арешевка - н.п. Большая Арешевка с отводами на н.п. им. Калинина, н.п. Красное, н.п. Макаровское Кизлярского района Республики Дагестан"



- Условные обозначения
- Граница муниципального образования
 - Граница кадастрового квартала
 - 05:02:000080 - Номер кадастрового квартала
 - Проектные границы публичного сервитута
 - - Характерная точка границы публичного сервитута
 - 1 - Номер характерной точки границы публичного сервитута
 - Граница земельного участка, внесенного в ЕГРН
 - :1581 - Кадастровый номер земельного участка
 - Проектное местоположение линейного объекта "Газопровод межпоселковый от с. Новая Серебряковка до н.п. Малая Арешевка - н.п. Большая Арешевка с отводами на н.п. им. Калинина, н.п. Красное, н.п. Макаровское Кизлярского района Республики Дагестан "



- Условные обозначения
- Граница муниципального образования
 - Граница кадастрового квартала
 - 05:02:000080 - Номер кадастрового квартала
 - Проектные границы публичного сервитута
 - - Характерная точка границы публичного сервитута
 - 1 - Номер характерной точки границы публичного сервитута
 - Граница земельного участка, внесенного в ЕГРН
 - :121 - Кадастровый номер земельного участка
 - Проектное местоположение линейного объекта "Газопровод межпоселковый от с. Новая Серебряковка до н.п. Малая Арешевка - н.п. Большая Арешевка с отводами на н.п. им. Калинина, н.п. Красное, н.п. Макаровское Кизлярского района Республики Дагестан "



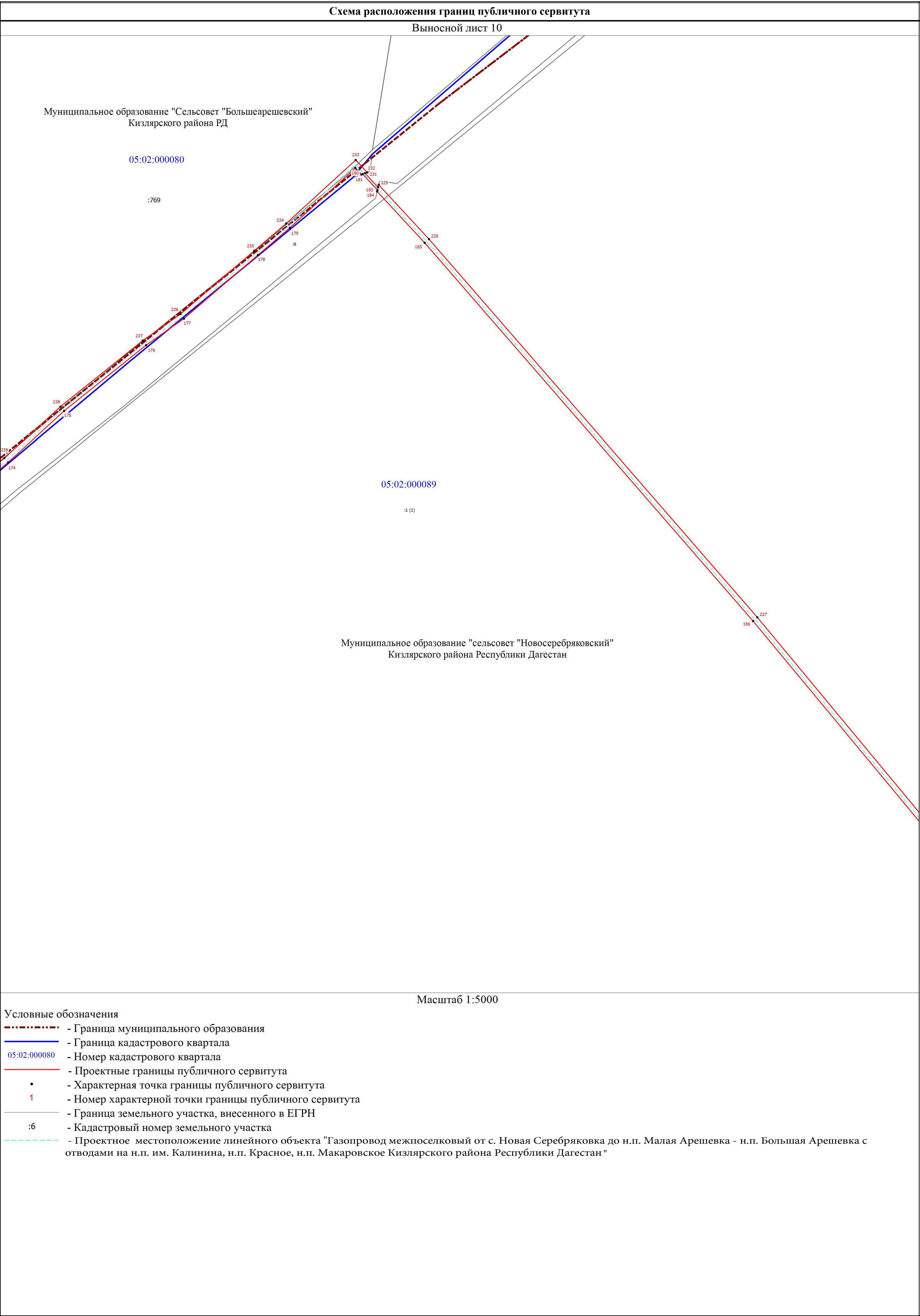


Схема расположения границ публичного сервитута	
--	--

Выносной лист 11

Муниципальное образование "сельсовет "Новосеребряковский"
Кизлярского района Республики Дагестан

:1 (1)

05:02:000089

Масштаб 1:5000

Условные обозначения

05:02:000089 - Номер кадастрового квартала

— Проектные границы публичного сервитута

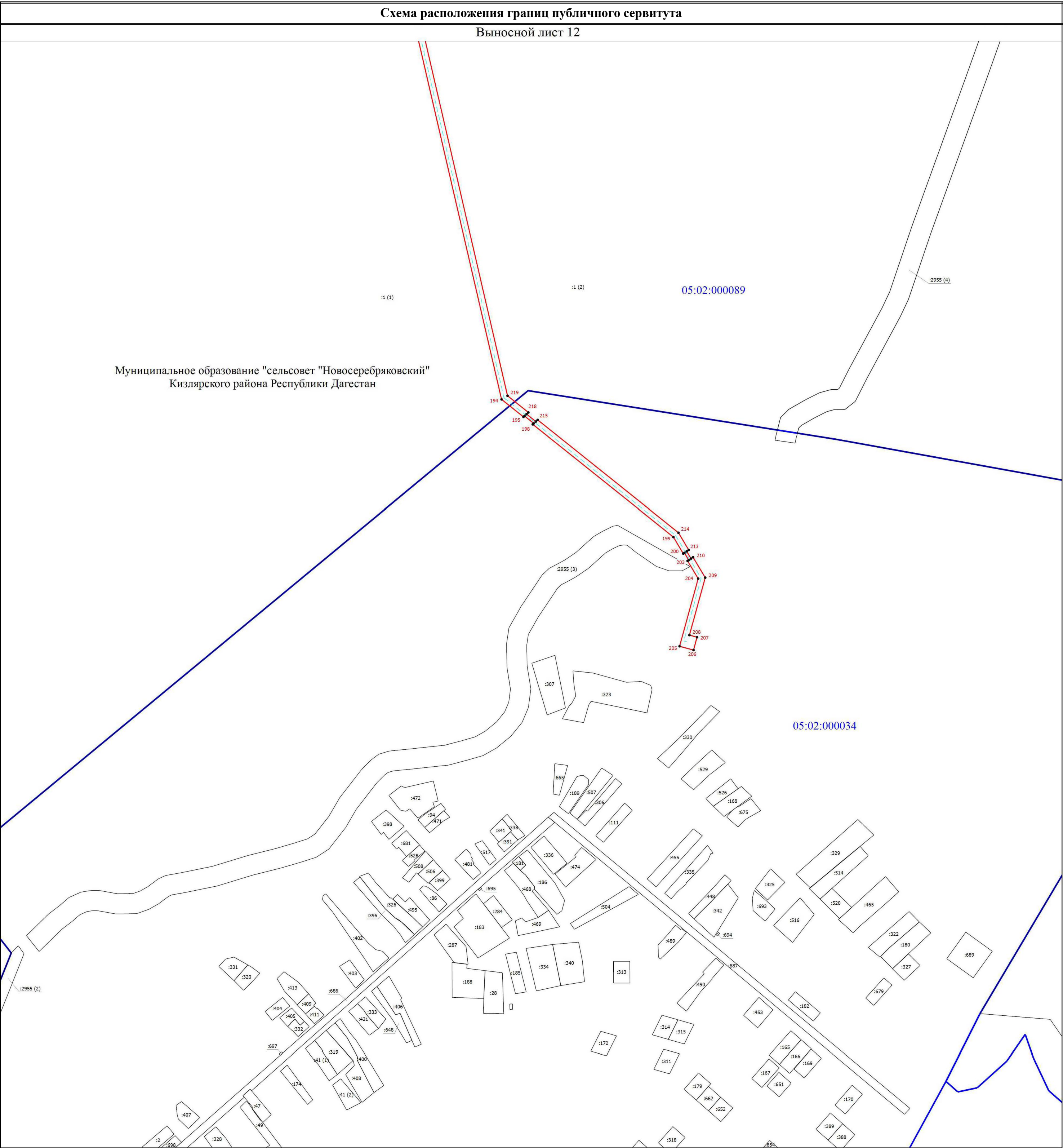
- Характерная точка границы публичного сервитута

1 - Номер характерной точки границы публичного сервитута

_____ - Границы земельного участка, внесенного в ЕГРН

4 - Кадастровый номер земельного участка

- Проектное местоположение линейного объекта "Газопровод межпоселковый от с. Новая Серебряковка до н.п. Малая Арешевка - н.п. Большая Арешевка с отводами на н.п. им. Калинина, н.п. Красное, н.п. Макаровское Кизлярского района Республики Дагестан"



- Условные обозначения
- 05:02:000034

-

-

-

•

1

-

-

-

-

-

-

-

-

-

-

-

-
- Граница кадастрового квартала

Номер кадастрового квартала

Проектные границы публичного сервитута

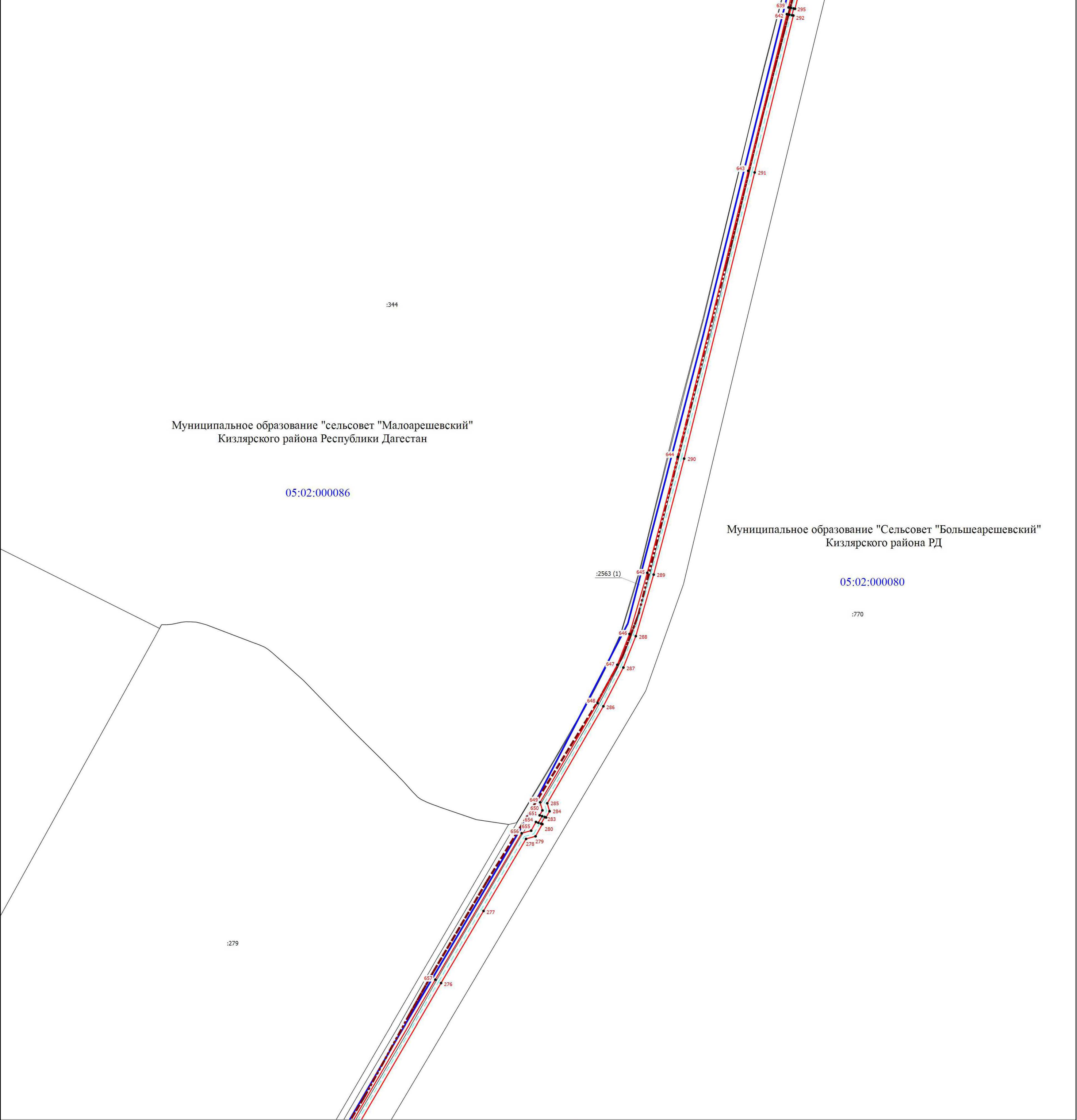
Характерная точка границы публичного сервитута

Номер характерной точки границы публичного сервитута

Граница земельного участка, внесенного в ЕГРН

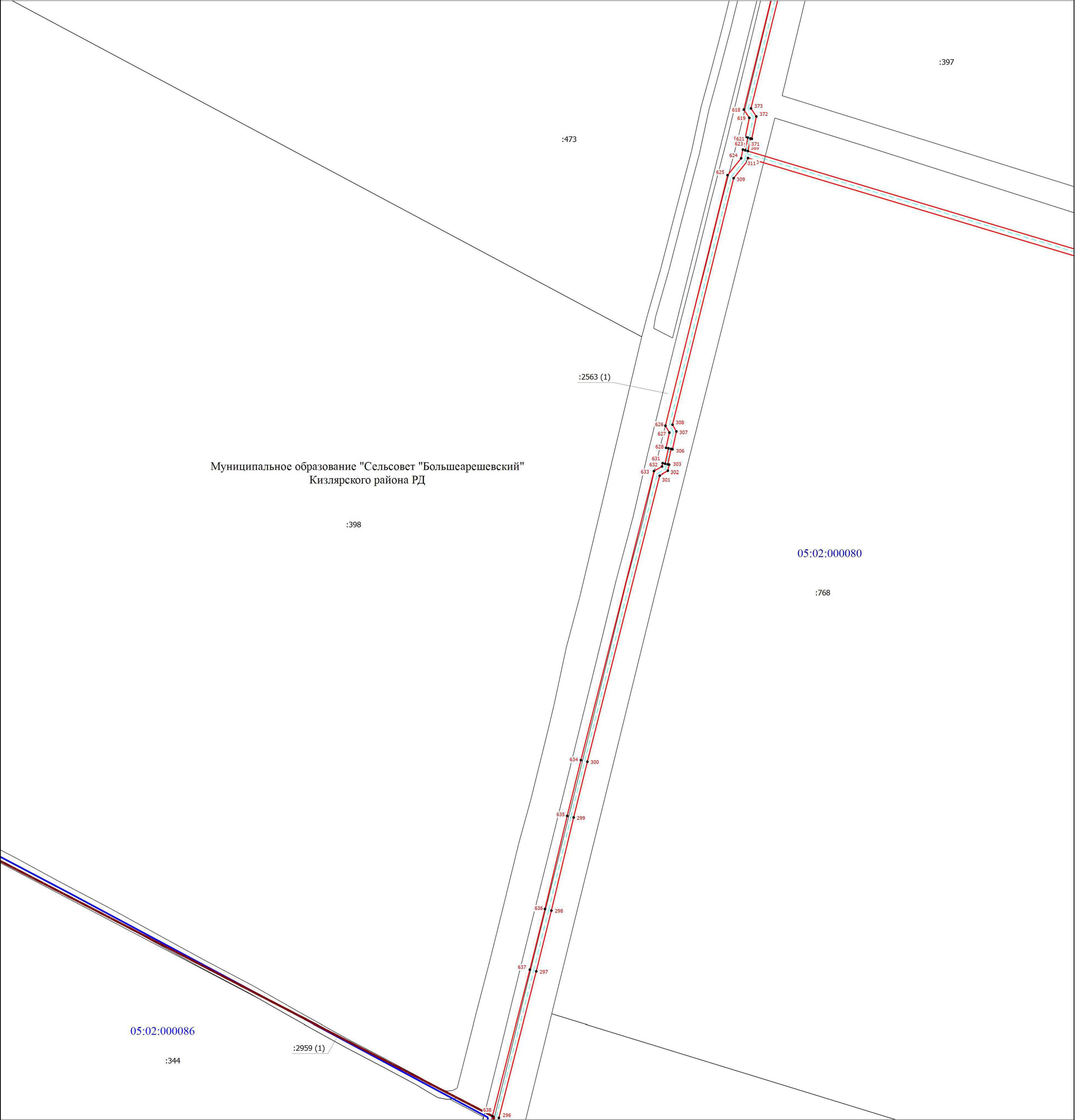
Кадастровый номер земельного участка

Проектное местоположение линейного объекта "Газопровод межпоселковый от с. Новая Серебряковка до н.п. Малая Арешевка - н.п. Большая Арешевка с отводами на н.п. им. Калинина, н.п. Красное, н.п. Макаровское Кизлярского района Республики Дагестан "



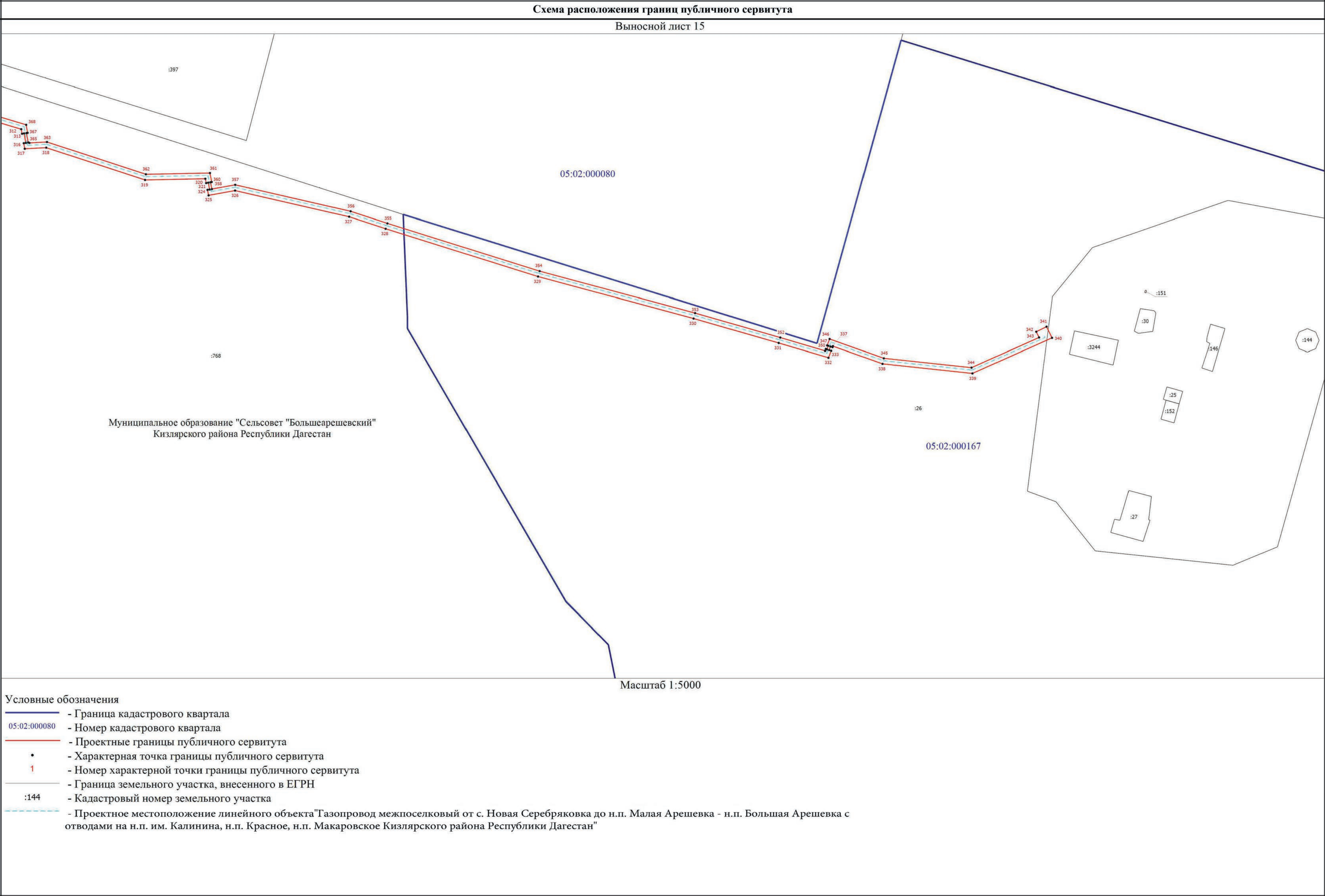
Масштаб 1:5000

- Условные обозначения
- Граница муниципального образования
 - Граница кадастрового квартала
 - 05:02:000080 - Номер кадастрового квартала
 - Проектные границы публичного сервитута
 - - Характерная точка границы публичного сервитута
 - 1 - Номер характерной точки границы публичного сервитута
 - Границы земельного участка, внесенного в ЕГРН
 - :279 - Кадастровый номер земельного участка
 - Проектное местоположение линейного объекта "Газопровод межпоселковый от с. Новая Серебряковка до н.п. Малая Арешевка - н.п. Большая Арешевка с отводами на н.п. им. Калинина, н.п. Красное, н.п. Макаровское Кизлярского района Республики Дагестан "

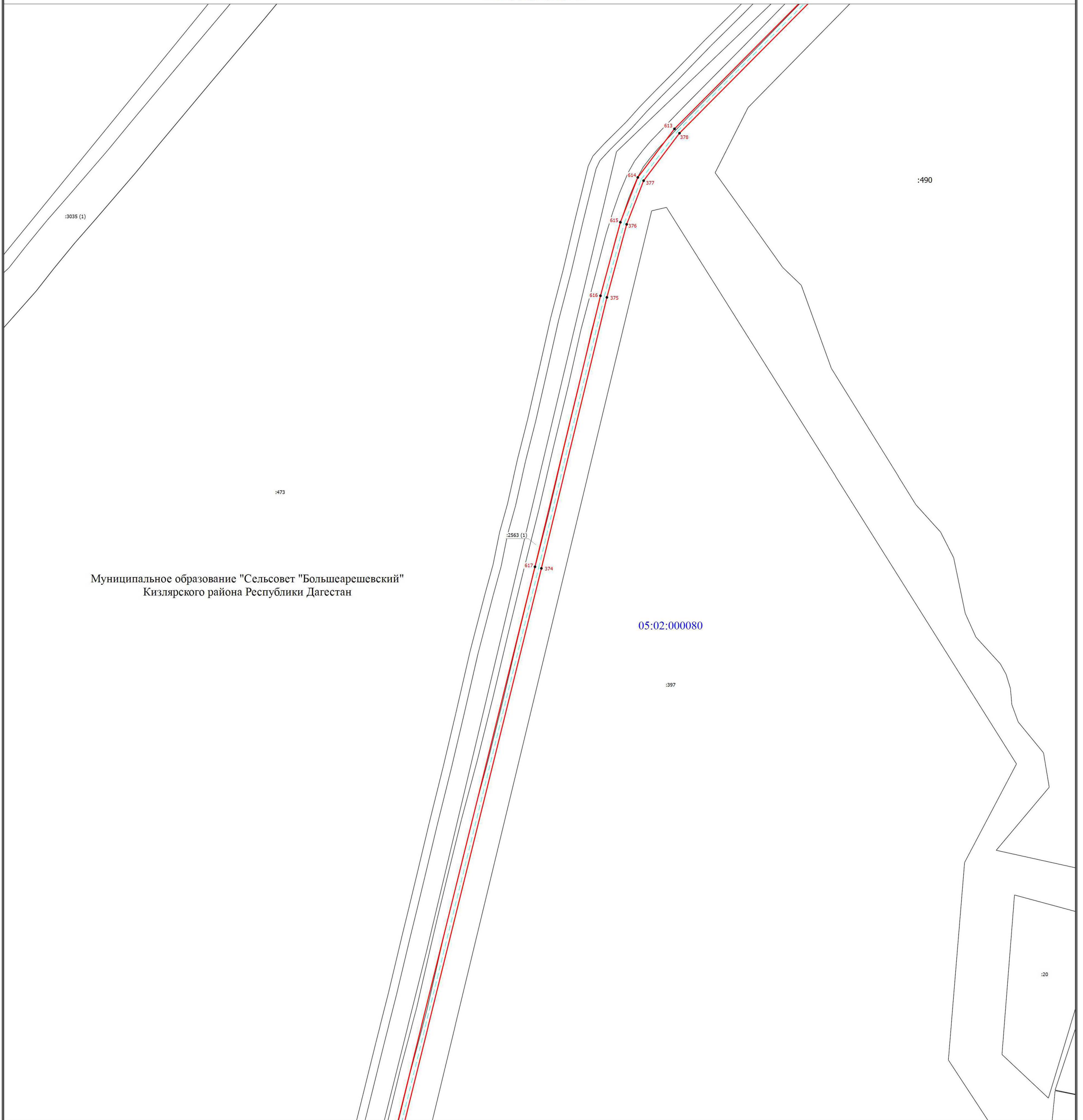


Условные обозначения

- Граница муниципального образования
- Граница кадастрового квартала
- 05:02:000080 - Номер кадастрового квартала
- Проектные границы публичного сервитута
- - Характерная точка границы публичного сервитута
- 1 - Номер характерной точки границы публичного сервитута
- Границы земельного участка, внесенного в ЕГРН
- :344 - Кадастровый номер земельного участка
- Проектное местоположение линейного объекта "Газопровод межпоселковый от с. Новая Серебряковка до н.п. М. Арешевка - н.п. Б. Арешевка с отводами на н.п. им. Калинина, н.п. Красное, н.п. Макаровское Кизлярского района Республики Дагестан"



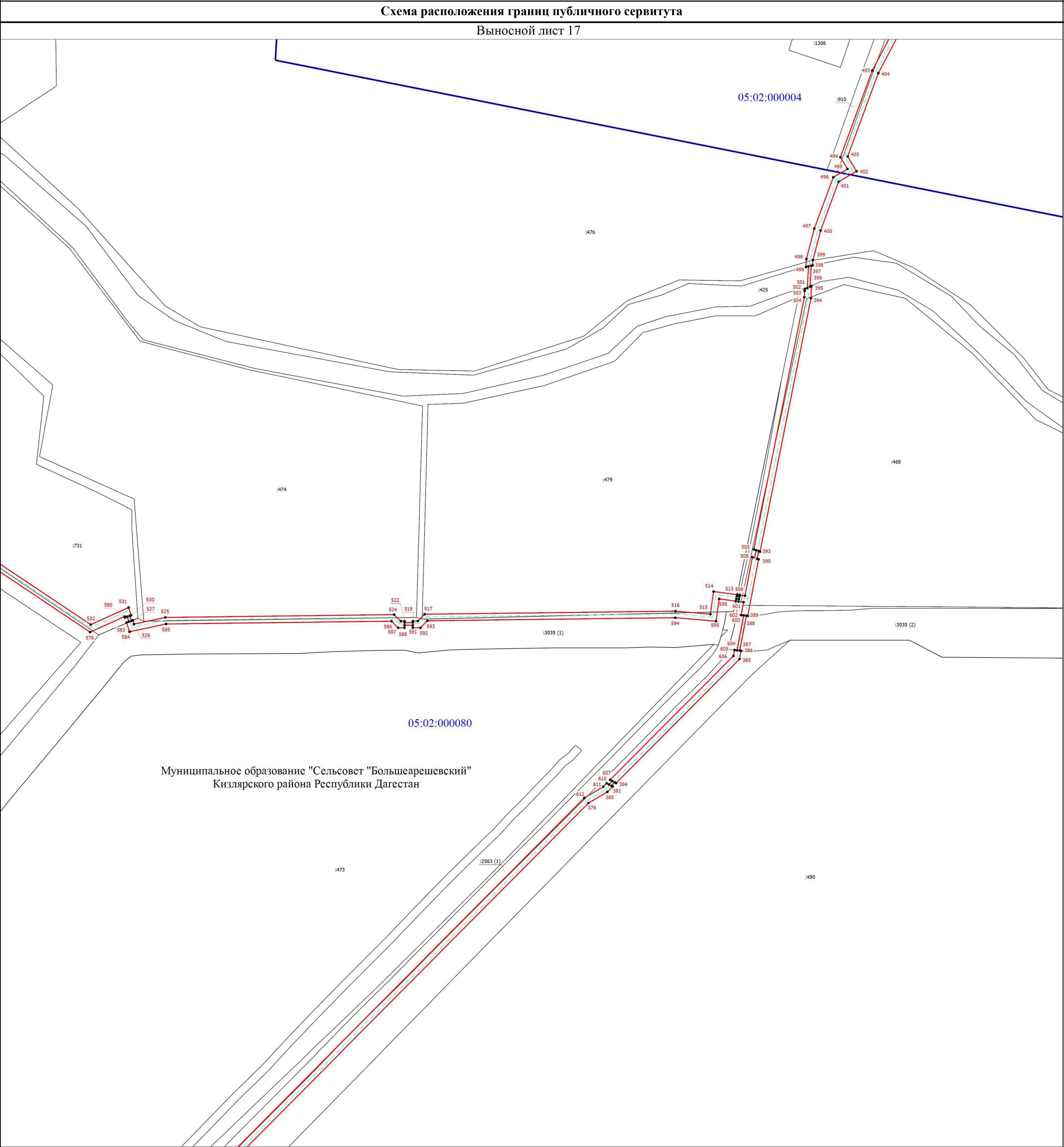
Выносной лист 16



Масштаб 1:5000

05:02:000080

- | | |
|--------------|--|
| 05:02:000080 | - Номер кадастрового квартала |
| | - Проектные границы публичного сервитута |
| • | - Характерная точка границы публичного сервитута |
| 1 | - Номер характерной точки границы публичного сервитута |
| | - Часть границы, сведения ЕГРН о которой позволяют однозначно определить ее положение на местности |
| :20 | - Кадастровый номер земельного участка |
| | - Проектное местоположение линейного объекта "Газопровод межпоселковый от с. Новая Серебряковка до н.п. Малая Арешевка - н.п. Большая Арешевка с отводами на н.п. им. Калинина, н.п. Красное, н.п. Макаровское Кизлярского района Республики Дагестан" |



- Условные обозначения
- 05:02:000004

- Граница кадастрового квартала

- Номер кадастрового квартала

- Проектные границы публичного сервитута

•

1

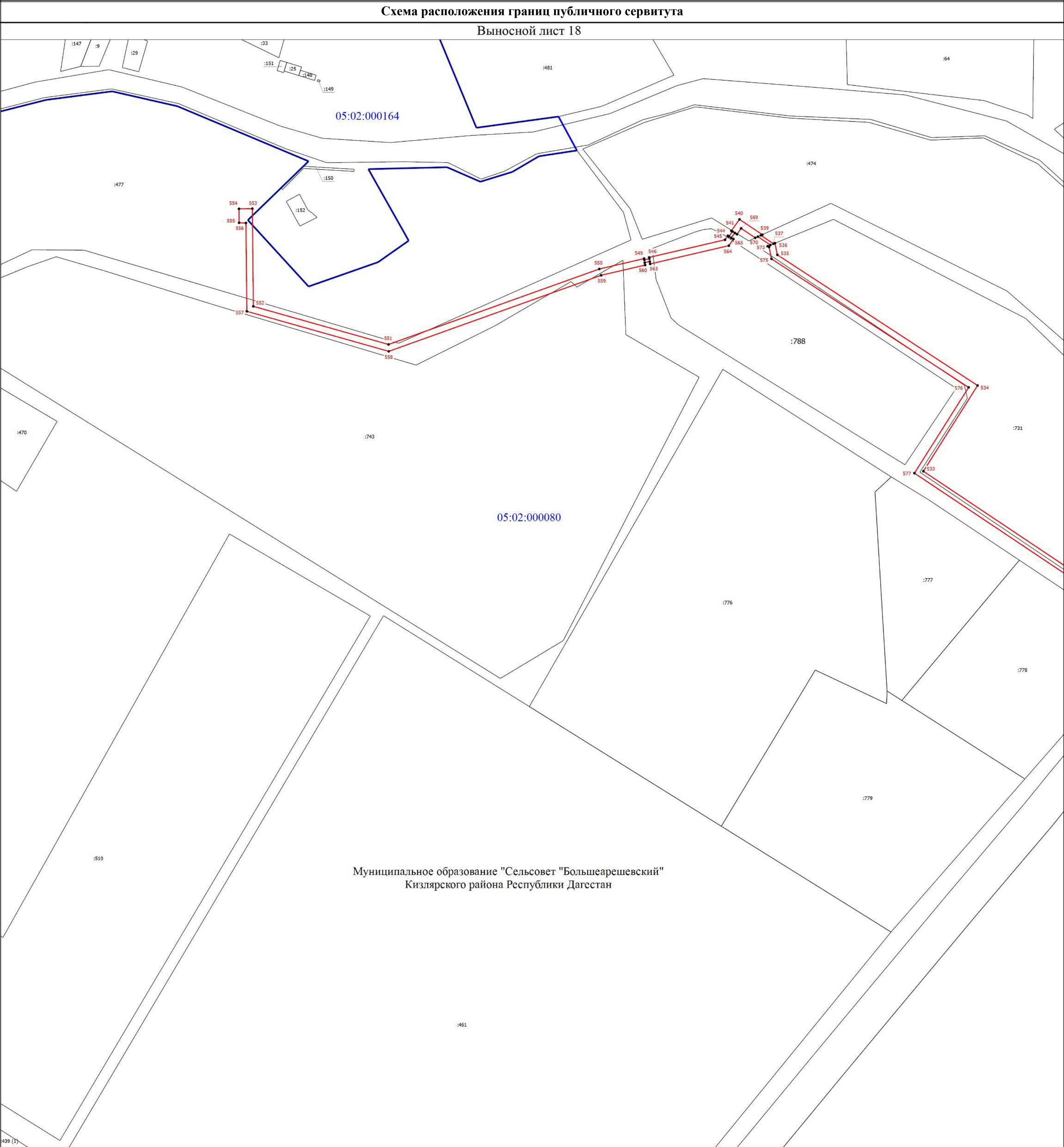
- Характерная точка границы публичного сервитута

- Номер характерной точки границы публичного сервитута

- Граница земельного участка, внесенного в ЕГРН

- Кадастровый номер земельного участка

- Проектное местоположение линейного объекта "Газопровод межпоселковый от с. Новая Серебряковка до н.п. Малая Арешевка - н.п. Большая Арешевка с отводами на н.п. им. Калинина, н.п. Красное, н.п. Макаровское Кизлярского района Республики Дагестан"



Масштаб 1:5000

- Условные обозначения
- 05:02:000164

•

1

:147

- Граница кадастрового квартала

- Номер кадастрового квартала

- Проектные границы публичного сервитута

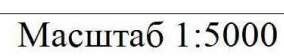
- Характерная точка границы публичного сервитута

- Номер характерной точки границы публичного сервитута

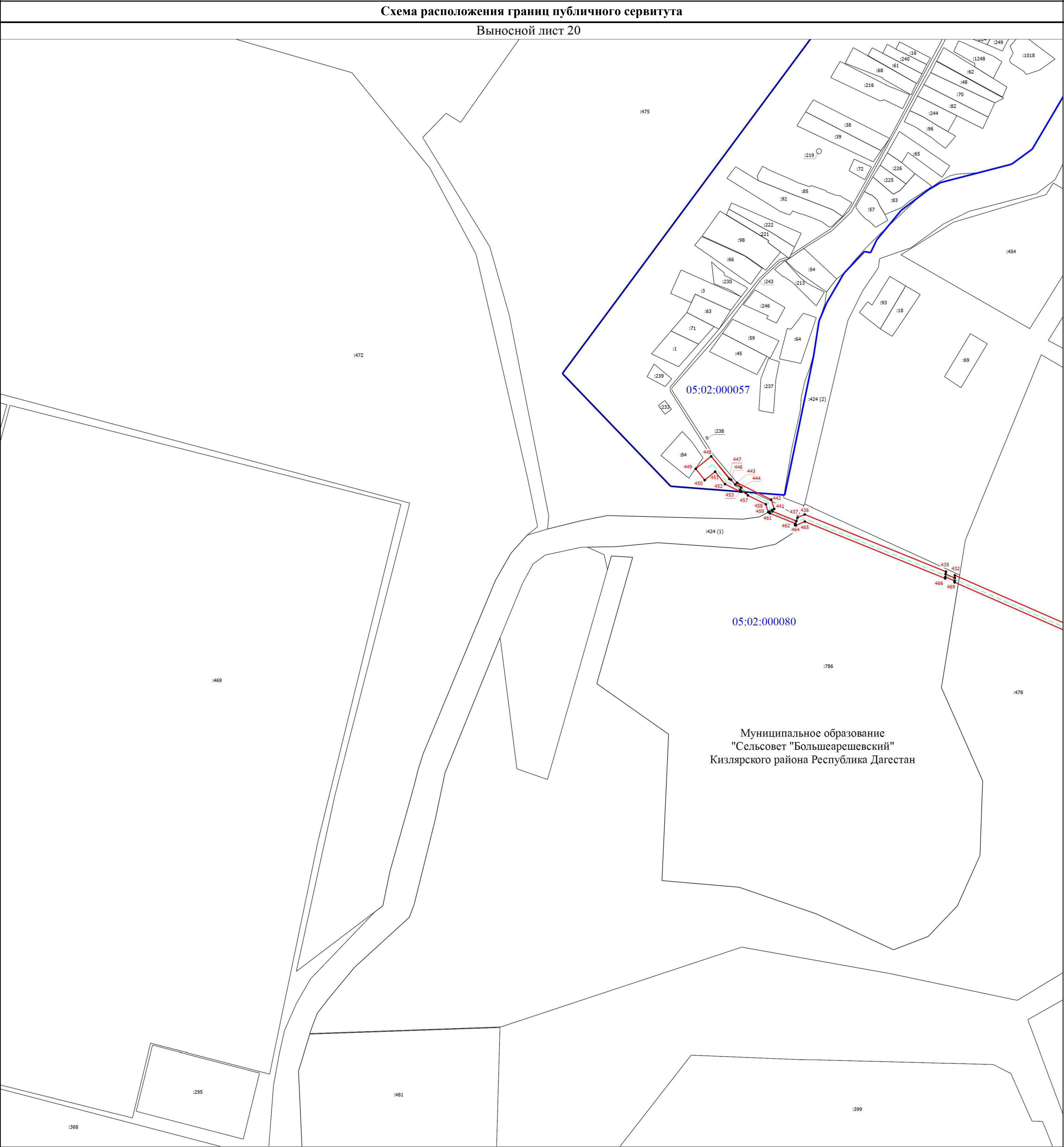
- Граница земельного участка, внесенного в ЕГРН

- Кадастровый номер земельного участка

Выносной лист 19



05:02:000004	- Граница кадастрового квартала
	- Номер кадастрового квартала
	- Проектные границы публичного сервитута
•	- Характерная точка границы публичного сервитута
1	- Номер характерной точки границы публичного сервитута
	- Границы земельного участка, внесенного в ЕГРН
:1	- Кадастровый номер земельного участка
	- Проектное местоположение линейного объекта "Газопровод межпоселковый от с. Новая Серебряковка до н.п. Малая Арешевка - н.п. Большая Арешевка с отводами на н.п. им. Калинина, н.п. Красное, н.п. Макаровское Кизлярского района Республики Дагестан"



- Условные обозначения
- 05:02:000057

•

1

:1248

- Граница кадастрового квартала

- Номер кадастрового квартала

- Проектные границы публичного сервитута

- Характерная точка границы публичного сервитута

- Номер характерной точки границы публичного сервитута

- Граница земельного участка, внесенного в ЕГРН

- Кадастровый номер земельного участка

- Проектное местоположение линейного объекта "Газопровод межпоселковый от с. Новая Серебряковка до н.п. Малая Арешевка - н.п. Большая Арешевка с отводами на н.п. им. Калинина, н.п. Красное, н.п. Макаровское Кизлярского района Республики Дагестан"

ГРАФИЧЕСКОЕ ОПИСАНИЕ

местоположения границ населенных пунктов, территориальных зон, особо охраняемых природных территорий, зон с особыми условиями использования территории

Публичный сервитут в отношении земель и земельных участков в целях строительства и эксплуатации линейного объекта «Газопровод межпоселковый от с. Новая Серебряковка до н.п. Малая Арешевка - н.п. Большая Арешевка с отводами на н.п. им. Калинина, н.п. Красное, н.п. Макаровское Кизлярского района Республики Дагестан»

(наименование объекта, местоположение границ которого описано (далее - объект))

Раздел 1

Сведения об объекте

№ п/п	Характеристики объекта	Описание характеристик
1	2	3
1.	Местоположение объекта	Республика Дагестан, район Кизлярский
2.	Площадь объекта +/- величина погрешности определения площади (Р +/- Дельта Р)	580820 +/- 267 м ²
3.	Иные характеристики объекта	Публичный сервитут в отношении земель и земельных участков в целях строительства и эксплуатации линейного объекта «Газопровод межпоселковый от с. Новая Серебряковка до н.п. Малая Арешевка - н.п. Большая Арешевка с отводами на н.п. им. Калинина, н.п. Красное, н.п. Макаровское Кизлярского района Республики Дагестан» сроком на 10 лет в пользу общества с ограниченной ответственностью «Газпром газификация» (ОГРН 1217800107744, ИНН 7813655197, юридический и фактический адрес: 194044, г. Санкт-Петербург, вн.тер.г. Муниципальный округ Сампсониевское, пр-кт Большой Сампсониевский, д.60, литера А. Телефон: +7 (812) 613-33-00. Электронная почта: info@eoggazprom.ru).

Раздел 2

Сведения о местоположении границ объекта

1. Система координат МСК-05, зона 1

2. Сведения о характерных точках границ объекта

Обозначение характерных точек границ	Координаты, м		Метод определения координат характерной точки	Средняя квадратическая погрешность положения характерной точки (Mt), м	Описание обозначения точки на местности (при наличии)
	X	Y			
1	2	3	4	5	6
1	324990.23	291078.31	Аналитический метод	0.10	Закрепление отсутствует
2	324892.18	291211.28	Аналитический метод	0.10	Закрепление отсутствует
3	324888.20	291221.72	Аналитический метод	0.10	Закрепление отсутствует
4	324890.35	291223.08	Аналитический метод	0.10	Закрепление отсутствует
5	324884.96	291237.23	Аналитический метод	0.10	Закрепление отсутствует
6	324882.74	291236.02	Аналитический метод	0.10	Закрепление отсутствует
7	324852.17	291316.13	Аналитический метод	0.10	Закрепление отсутствует
8	324866.25	291351.23	Аналитический метод	0.10	Закрепление отсутствует
9	324811.48	291609.77	Аналитический метод	0.10	Закрепление отсутствует
10	324682.61	291904.87	Аналитический метод	0.10	Закрепление отсутствует
11	324616.38	292014.14	Аналитический метод	0.10	Закрепление отсутствует
12	324881.33	292594.53	Аналитический метод	0.10	Закрепление отсутствует
13	324883.73	292612.99	Аналитический метод	0.10	Закрепление отсутствует
14	324813.95	292755.92	Аналитический метод	0.10	Закрепление отсутствует
15	325131.30	292947.52	Аналитический метод	0.10	Закрепление отсутствует
16	325130.00	292953.52	Аналитический метод	0.10	Закрепление отсутствует
17	325132.31	292954.64	Аналитический метод	0.10	Закрепление отсутствует
18	325126.87	292979.79	Аналитический метод	0.10	Закрепление отсутствует
19	325124.55	292978.66	Аналитический метод	0.10	Закрепление отсутствует
20	325118.93	293004.63	Аналитический метод	0.10	Закрепление отсутствует
21	325112.39	293034.85	Аналитический метод	0.10	Закрепление отсутствует
22	325103.07	293077.90	Аналитический метод	0.10	Закрепление отсутствует

2. Сведения о характерных точках границ объекта					
Обозначение характерных точек границ	Координаты, м		Метод определения координат характерной точки	Средняя квадратическая погрешность положения характерной точки (Mt), м	Описание обозначения точки на местности (при наличии)
	X	Y			
1	2	3	4	5	6
23	325098.28	293100.00	Аналитический метод	0.10	Закрепление отсутствует
24	325090.94	293133.92	Аналитический метод	0.10	Закрепление отсутствует
25	325075.52	293205.11	Аналитический метод	0.10	Закрепление отсутствует
26	325060.45	293274.75	Аналитический метод	0.10	Закрепление отсутствует
27	325062.79	293275.79	Аналитический метод	0.10	Закрепление отсутствует
28	325061.78	293280.33	Аналитический метод	0.10	Закрепление отсутствует
29	325059.46	293279.30	Аналитический метод	0.10	Закрепление отсутствует
30	324991.60	293592.72	Аналитический метод	0.10	Закрепление отсутствует
31	324999.92	293594.96	Аналитический метод	0.10	Закрепление отсутствует
32	324997.96	293602.19	Аналитический метод	0.10	Закрепление отсутствует
33	325000.06	293604.01	Аналитический метод	0.10	Закрепление отсутствует
34	324994.51	293624.59	Аналитический метод	0.10	Закрепление отсутствует
35	325021.94	293640.26	Аналитический метод	0.10	Закрепление отсутствует
36	325021.48	293642.88	Аналитический метод	0.10	Закрепление отсутствует
37	325202.68	293746.43	Аналитический метод	0.10	Закрепление отсутствует
38	325201.16	293749.34	Аналитический метод	0.10	Закрепление отсутствует
39	325203.33	293750.59	Аналитический метод	0.10	Закрепление отсутствует
40	325194.52	293767.43	Аналитический метод	0.10	Закрепление отсутствует
41	325192.35	293766.19	Аналитический метод	0.10	Закрепление отсутствует
42	325136.94	293872.13	Аналитический метод	0.10	Закрепление отсутствует
43	325269.05	293951.67	Аналитический метод	0.10	Закрепление отсутствует
44	325270.08	293949.47	Аналитический метод	0.10	Закрепление отсутствует
45	325290.34	293961.65	Аналитический метод	0.10	Закрепление отсутствует
46	325289.31	293963.87	Аналитический метод	0.10	Закрепление отсутствует
47	325355.35	294003.63	Аналитический метод	0.10	Закрепление отсутствует

2. Сведения о характерных точках границ объекта					
Обозначение характерных точек границ	Координаты, м		Метод определения координат характерной точки	Средняя квадратическая погрешность положения характерной точки (Mt), м	Описание обозначения точки на местности (при наличии)
	X	Y			
1	2	3	4	5	6
48	325711.82	294197.29	Аналитический метод	0.10	Закрепление отсутствует
49	325722.21	294177.40	Аналитический метод	0.10	Закрепление отсутствует
50	325720.02	294176.20	Аналитический метод	0.10	Закрепление отсутствует
51	325724.39	294167.84	Аналитический метод	0.10	Закрепление отсутствует
52	325726.59	294169.04	Аналитический метод	0.10	Закрепление отсутствует
53	325730.12	294162.26	Аналитический метод	0.10	Закрепление отсутствует
54	326074.52	294342.24	Аналитический метод	0.10	Закрепление отсутствует
55	326245.81	294340.53	Аналитический метод	0.10	Закрепление отсутствует
56	327493.03	294752.02	Аналитический метод	0.10	Закрепление отсутствует
57	328128.49	294905.75	Аналитический метод	0.10	Закрепление отсутствует
58	328129.28	294903.38	Аналитический метод	0.10	Закрепление отсутствует
59	328140.52	294906.07	Аналитический метод	0.10	Закрепление отсутствует
60	328139.72	294908.45	Аналитический метод	0.10	Закрепление отсутствует
61	328186.04	294919.58	Аналитический метод	0.10	Закрепление отсутствует
62	328202.02	294916.72	Аналитический метод	0.10	Закрепление отсутствует
63	328437.34	295036.07	Аналитический метод	0.10	Закрепление отсутствует
64	328443.11	295025.02	Аналитический метод	0.10	Закрепление отсутствует
65	328440.88	295023.87	Аналитический метод	0.10	Закрепление отсутствует
66	328449.67	295007.02	Аналитический метод	0.10	Закрепление отсутствует
67	328451.88	295008.16	Аналитический метод	0.10	Закрепление отсутствует
68	328457.75	294997.11	Аналитический метод	0.10	Закрепление отсутствует
69	328573.74	294862.07	Аналитический метод	0.10	Закрепление отсутствует
70	328598.15	294865.82	Аналитический метод	0.10	Закрепление отсутствует
71	328597.99	294863.27	Аналитический метод	0.10	Закрепление отсутствует
72	328601.77	294863.85	Аналитический метод	0.10	Закрепление отсутствует

2. Сведения о характерных точках границ объекта					
Обозначение характерных точек границ	Координаты, м		Метод определения координат характерной точки	Средняя квадратическая погрешность положения характерной точки (Mt), м	Описание обозначения точки на местности (при наличии)
	X	Y			
1	2	3	4	5	6
73	328601.94	294866.41	Аналитический метод	0.10	Закрепление отсутствует
74	328613.44	294868.17	Аналитический метод	0.10	Закрепление отсутствует
75	328625.42	294836.91	Аналитический метод	0.10	Закрепление отсутствует
76	328904.97	294879.88	Аналитический метод	0.10	Закрепление отсутствует
77	328906.74	294877.52	Аналитический метод	0.10	Закрепление отсутствует
78	328923.13	294880.12	Аналитический метод	0.10	Закрепление отсутствует
79	328921.43	294882.41	Аналитический метод	0.10	Закрепление отсутствует
80	328987.42	294892.56	Аналитический метод	0.10	Закрепление отсутствует
81	329481.45	295294.10	Аналитический метод	0.10	Закрепление отсутствует
82	329489.41	295293.72	Аналитический метод	0.10	Закрепление отсутствует
83	329489.23	295291.23	Аналитический метод	0.10	Закрепление отсутствует
84	329543.79	295288.65	Аналитический метод	0.10	Закрепление отсутствует
85	329543.93	295291.14	Аналитический метод	0.10	Закрепление отсутствует
86	329642.23	295286.49	Аналитический метод	0.10	Закрепление отсутствует
87	329698.05	295335.11	Аналитический метод	0.10	Закрепление отсутствует
88	329717.56	295472.45	Аналитический метод	0.10	Закрепление отсутствует
89	329719.94	295471.43	Аналитический метод	0.10	Закрепление отсутствует
90	329721.16	295479.94	Аналитический метод	0.10	Закрепление отсутствует
91	329718.77	295480.96	Аналитический метод	0.10	Закрепление отсутствует
92	329732.67	295578.85	Аналитический метод	0.10	Закрепление отсутствует
93	329835.36	295674.79	Аналитический метод	0.10	Закрепление отсутствует
94	329833.42	295677.08	Аналитический метод	0.10	Закрепление отсутствует
95	329835.22	295678.82	Аналитический метод	0.10	Закрепление отсутствует
96	329822.96	295693.24	Аналитический метод	0.10	Закрепление отсутствует
97	329821.05	295691.63	Аналитический метод	0.10	Закрепление отсутствует

2. Сведения о характерных точках границ объекта					
Обозначение характерных точек границ	Координаты, м		Метод определения координат характерной точки	Средняя квадратическая погрешность положения характерной точки (Mt), м	Описание обозначения точки на местности (при наличии)
	X	Y			
1	2	3	4	5	6
98	329814.03	295699.89	Аналитический метод	0.10	Закрепление отсутствует
99	329985.21	295854.33	Аналитический метод	0.10	Закрепление отсутствует
100	330041.41	295901.57	Аналитический метод	0.10	Закрепление отсутствует
101	330215.03	296027.14	Аналитический метод	0.10	Закрепление отсутствует
102	330401.85	296156.16	Аналитический метод	0.10	Закрепление отсутствует
103	330432.32	296178.13	Аналитический метод	0.10	Закрепление отсутствует
104	330435.04	296177.07	Аналитический метод	0.10	Закрепление отсутствует
105	330459.19	296194.48	Аналитический метод	0.10	Закрепление отсутствует
106	330460.25	296198.28	Аналитический метод	0.10	Закрепление отсутствует
107	330495.75	296224.02	Аналитический метод	0.10	Закрепление отсутствует
108	330971.05	296551.06	Аналитический метод	0.10	Закрепление отсутствует
109	331081.44	296631.88	Аналитический метод	0.10	Закрепление отсутствует
110	331199.56	296719.78	Аналитический метод	0.10	Закрепление отсутствует
111	331339.33	296830.38	Аналитический метод	0.10	Закрепление отсутствует
112	331390.43	296875.98	Аналитический метод	0.10	Закрепление отсутствует
113	331414.87	296899.53	Аналитический метод	0.10	Закрепление отсутствует
114	331483.97	297005.75	Аналитический метод	0.10	Закрепление отсутствует
115	331587.74	297079.47	Аналитический метод	0.10	Закрепление отсутствует
116	332113.35	297635.99	Аналитический метод	0.10	Закрепление отсутствует
117	332112.96	297654.27	Аналитический метод	0.10	Закрепление отсутствует
118	332122.50	297664.11	Аналитический метод	0.10	Закрепление отсутствует
119	332124.14	297662.21	Аналитический метод	0.10	Закрепление отсутствует
120	332141.71	297680.29	Аналитический метод	0.10	Закрепление отсутствует
121	332140.21	297682.36	Аналитический метод	0.10	Закрепление отсутствует
122	332148.81	297691.24	Аналитический метод	0.10	Закрепление отсутствует

2. Сведения о характерных точках границ объекта					
Обозначение характерных точек границ	Координаты, м		Метод определения координат характерной точки	Средняя квадратическая погрешность положения характерной точки (Mt), м	Описание обозначения точки на местности (при наличии)
	X	Y			
1	2	3	4	5	6
123	332165.86	297691.59	Аналитический метод	0.10	Закрепление отсутствует
124	332500.48	298040.38	Аналитический метод	0.10	Закрепление отсутствует
125	332646.49	298195.40	Аналитический метод	0.10	Закрепление отсутствует
126	332672.49	298219.45	Аналитический метод	0.10	Закрепление отсутствует
127	332718.57	298257.92	Аналитический метод	0.10	Закрепление отсутствует
128	332752.37	298283.38	Аналитический метод	0.10	Закрепление отсутствует
129	332983.44	298416.54	Аналитический метод	0.10	Закрепление отсутствует
130	333209.33	298554.41	Аналитический метод	0.10	Закрепление отсутствует
131	333407.85	298669.68	Аналитический метод	0.10	Закрепление отсутствует
132	333586.62	298776.18	Аналитический метод	0.10	Закрепление отсутствует
133	333656.84	298818.05	Аналитический метод	0.10	Закрепление отсутствует
134	333711.71	298849.95	Аналитический метод	0.10	Закрепление отсутствует
135	333711.77	298847.08	Аналитический метод	0.10	Закрепление отсутствует
136	333722.25	298853.29	Аналитический метод	0.10	Закрепление отсутствует
137	333722.19	298856.04	Аналитический метод	0.10	Закрепление отсутствует
138	333774.69	298886.56	Аналитический метод	0.10	Закрепление отсутствует
139	333754.30	298921.56	Аналитический метод	0.10	Закрепление отсутствует
140	333871.52	300495.77	Аналитический метод	0.10	Закрепление отсутствует
141	333036.99	301230.33	Аналитический метод	0.10	Закрепление отсутствует
142	332551.78	301525.71	Аналитический метод	0.10	Закрепление отсутствует
143	332558.11	301544.40	Аналитический метод	0.10	Закрепление отсутствует
144	332465.26	301594.26	Аналитический метод	0.10	Закрепление отсутствует
145	332446.20	301602.64	Аналитический метод	0.10	Закрепление отсутствует
146	332474.24	301690.12	Аналитический метод	0.10	Закрепление отсутствует
147	332493.54	301766.06	Аналитический метод	0.10	Закрепление отсутствует

2. Сведения о характерных точках границ объекта					
Обозначение характерных точек границ	Координаты, м		Метод определения координат характерной точки	Средняя квадратическая погрешность положения характерной точки (Mt), м	Описание обозначения точки на местности (при наличии)
	X	Y			
1	2	3	4	5	6
148	332548.47	301888.60	Аналитический метод	0.10	Закрепление отсутствует
149	332601.62	301990.93	Аналитический метод	0.10	Закрепление отсутствует
150	332629.57	302066.70	Аналитический метод	0.10	Закрепление отсутствует
151	332664.69	302143.97	Аналитический метод	0.10	Закрепление отсутствует
152	332706.30	302225.85	Аналитический метод	0.10	Закрепление отсутствует
153	332760.01	302335.65	Аналитический метод	0.10	Закрепление отсутствует
154	332795.08	302394.95	Аналитический метод	0.10	Закрепление отсутствует
155	332821.67	302433.63	Аналитический метод	0.10	Закрепление отсутствует
156	332863.38	302494.38	Аналитический метод	0.10	Закрепление отсутствует
157	332882.54	302523.08	Аналитический метод	0.10	Закрепление отсутствует
158	332924.39	302572.03	Аналитический метод	0.10	Закрепление отсутствует
159	332994.12	302654.91	Аналитический метод	0.10	Закрепление отсутствует
160	333035.88	302724.51	Аналитический метод	0.10	Закрепление отсутствует
161	333042.90	302737.00	Аналитический метод	0.10	Закрепление отсутствует
162	333044.98	302735.59	Аналитический метод	0.10	Закрепление отсутствует
163	333070.69	302781.29	Аналитический метод	0.10	Закрепление отсутствует
164	333068.62	302782.70	Аналитический метод	0.10	Закрепление отсутствует
165	333074.46	302793.10	Аналитический метод	0.10	Закрепление отсутствует
166	333243.32	302993.27	Аналитический метод	0.10	Закрепление отсутствует
167	333332.34	303100.99	Аналитический метод	0.10	Закрепление отсутствует
168	333396.00	303181.14	Аналитический метод	0.10	Закрепление отсутствует
169	333437.83	303227.99	Аналитический метод	0.10	Закрепление отсутствует
170	333527.36	303331.81	Аналитический метод	0.10	Закрепление отсутствует
171	333590.94	303412.58	Аналитический метод	0.10	Закрепление отсутствует
172	333651.01	303490.22	Аналитический метод	0.10	Закрепление отсутствует

2. Сведения о характерных точках границ объекта					
Обозначение характерных точек границ	Координаты, м		Метод определения координат характерной точки	Средняя квадратическая погрешность положения характерной точки (Mt), м	Описание обозначения точки на местности (при наличии)
	X	Y			
1	2	3	4	5	6
173	333819.66	303698.11	Аналитический метод	0.10	Закрепление отсутствует
174	333928.07	303826.41	Аналитический метод	0.10	Закрепление отсутствует
175	334036.53	303944.93	Аналитический метод	0.10	Закрепление отсутствует
176	334176.00	304118.80	Аналитический метод	0.10	Закрепление отсутствует
177	334232.07	304198.81	Аналитический метод	0.10	Закрепление отсутствует
178	334367.11	304355.92	Аналитический метод	0.10	Закрепление отсутствует
179	334424.81	304423.43	Аналитический метод	0.10	Закрепление отсутствует
180	334551.48	304562.32	Аналитический метод	0.10	Закрепление отсутствует
181	334537.67	304575.11	Аналитический метод	0.10	Закрепление отсутствует
182	334538.61	304577.65	Аналитический метод	0.10	Закрепление отсутствует
183	334504.67	304609.09	Аналитический метод	0.10	Закрепление отсутствует
184	334501.72	304608.41	Аналитический метод	0.10	Закрепление отсутствует
185	334392.84	304709.25	Аналитический метод	0.10	Закрепление отсутствует
186	333591.58	305405.14	Аналитический метод	0.10	Закрепление отсутствует
187	332848.07	306021.79	Аналитический метод	0.10	Закрепление отсутствует
188	332619.72	306212.13	Аналитический метод	0.10	Закрепление отсутствует
189	332529.46	306282.29	Аналитический метод	0.10	Закрепление отсутствует
190	332250.51	306500.52	Аналитический метод	0.10	Закрепление отсутствует
191	331917.33	306762.33	Аналитический метод	0.10	Закрепление отсутствует
192	331775.72	306872.67	Аналитический метод	0.10	Закрепление отсутствует
193	331680.00	306948.22	Аналитический метод	0.10	Закрепление отсутствует
194	330985.17	307109.08	Аналитический метод	0.10	Закрепление отсутствует
195	330953.00	307149.31	Аналитический метод	0.10	Закрепление отсутствует
196	330954.70	307151.19	Аналитический метод	0.10	Закрепление отсутствует
197	330941.09	307168.20	Аналитический метод	0.10	Закрепление отсутствует

2. Сведения о характерных точках границ объекта					
Обозначение характерных точек границ	Координаты, м		Метод определения координат характерной точки	Средняя квадратическая погрешность положения характерной точки (Mt), м	Описание обозначения точки на местности (при наличии)
	X	Y			
1	2	3	4	5	6
198	330939.39	307166.32	Аналитический метод	0.10	Закрепление отсутствует
199	330733.00	307424.38	Аналитический метод	0.10	Закрепление отсутствует
200	330702.75	307442.43	Аналитический метод	0.10	Закрепление отсутствует
201	330704.14	307444.51	Аналитический метод	0.10	Закрепление отсутствует
202	330690.81	307452.45	Аналитический метод	0.10	Закрепление отсутствует
203	330689.42	307450.37	Аналитический метод	0.10	Закрепление отсутствует
204	330656.87	307469.78	Аналитический метод	0.10	Закрепление отсутствует
205	330532.82	307435.66	Аналитический метод	0.10	Закрепление отсутствует
206	330525.79	307461.21	Аналитический метод	0.10	Закрепление отсутствует
207	330549.41	307467.71	Аналитический метод	0.10	Закрепление отсутствует
208	330553.26	307453.73	Аналитический метод	0.10	Закрепление отсутствует
209	330658.62	307482.71	Аналитический метод	0.10	Закрепление отсутствует
210	330696.10	307460.36	Аналитический метод	0.10	Закрепление отсутствует
211	330693.59	307456.62	Аналитический метод	0.10	Закрепление отсутствует
212	330706.91	307448.67	Аналитический метод	0.10	Закрепление отсутствует
213	330709.42	307452.42	Аналитический метод	0.10	Закрепление отсутствует
214	330741.01	307433.58	Аналитический метод	0.10	Закрепление отсутствует
215	330947.56	307175.33	Аналитический метод	0.10	Закрепление отсутствует
216	330944.49	307171.95	Аналитический метод	0.10	Закрепление отсутствует
217	330958.10	307154.94	Аналитический метод	0.10	Закрепление отсутствует
218	330961.16	307158.32	Аналитический метод	0.10	Закрепление отсутствует
219	330991.79	307120.02	Аналитический метод	0.10	Закрепление отсутствует
220	331685.33	306959.30	Аналитический метод	0.10	Закрепление отсутствует
221	331783.12	306882.12	Аналитический метод	0.10	Закрепление отсутствует
222	331924.72	306771.78	Аналитический метод	0.10	Закрепление отсутствует

2. Сведения о характерных точках границ объекта					
Обозначение характерных точек границ	Координаты, м		Метод определения координат характерной точки	Средняя квадратическая погрешность положения характерной точки (Mt), м	Описание обозначения точки на местности (при наличии)
	X	Y			
1	2	3	4	5	6
223	332257.91	306509.96	Аналитический метод	0.10	Закрепление отсутствует
224	332536.84	306291.76	Аналитический метод	0.10	Закрепление отсутствует
225	332627.25	306221.48	Аналитический метод	0.10	Закрепление отсутствует
226	332855.74	306031.02	Аналитический метод	0.10	Закрепление отсутствует
227	333599.34	305414.29	Аналитический метод	0.10	Закрепление отсутствует
228	334400.86	304718.18	Аналитический метод	0.10	Закрепление отсутствует
229	334515.87	304611.66	Аналитический метод	0.10	Закрепление отсутствует
230	334510.57	304610.44	Аналитический метод	0.10	Закрепление отсутствует
231	334540.47	304582.74	Аналитический метод	0.10	Закрепление отсутствует
232	334542.12	304587.35	Аналитический метод	0.10	Закрепление отсутствует
233	334568.38	304563.03	Аналитический метод	0.10	Закрепление отсутствует
234	334433.80	304415.48	Аналитический метод	0.10	Закрепление отсутствует
235	334376.22	304348.11	Аналитический метод	0.10	Закрепление отсутствует
236	334241.56	304191.44	Аналитический метод	0.10	Закрепление отсутствует
237	334185.60	304111.60	Аналитический метод	0.10	Закрепление отсутствует
238	334045.65	303937.12	Аналитический метод	0.10	Закрепление отсутствует
239	333937.08	303818.49	Аналитический метод	0.10	Закрепление отсутствует
240	333828.90	303690.45	Аналитический метод	0.10	Закрепление отсутствует
241	333660.42	303482.77	Аналитический метод	0.10	Закрепление отсутствует
242	333600.40	303405.20	Аналитический метод	0.10	Закрепление отсутствует
243	333536.62	303324.17	Аналитический метод	0.10	Закрепление отсутствует
244	333446.85	303220.08	Аналитический метод	0.10	Закрепление отсутствует
245	333405.18	303173.40	Аналитический метод	0.10	Закрепление отсутствует
246	333341.67	303093.44	Аналитический метод	0.10	Закрепление отсутствует
247	333252.53	302985.58	Аналитический метод	0.10	Закрепление отсутствует

2. Сведения о характерных точках границ объекта					
Обозначение характерных точек границ	Координаты, м		Метод определения координат характерной точки	Средняя квадратическая погрешность положения характерной точки (Mt), м	Описание обозначения точки на местности (при наличии)
	X	Y			
1	2	3	4	5	6
248	333084.37	302786.23	Аналитический метод	0.10	Закрепление отсутствует
249	333078.49	302775.79	Аналитический метод	0.10	Закрепление отсутствует
250	333074.84	302778.48	Аналитический метод	0.10	Закрепление отсутствует
251	333049.13	302732.77	Аналитический метод	0.10	Закрепление отсутствует
252	333052.86	302730.23	Аналитический метод	0.10	Закрепление отсутствует
253	333046.25	302718.48	Аналитический метод	0.10	Закрепление отсутствует
254	333003.92	302647.92	Аналитический метод	0.10	Закрепление отсутствует
255	332933.54	302564.27	Аналитический метод	0.10	Закрепление отсутствует
256	332892.12	302515.82	Аналитический метод	0.10	Закрепление отсутствует
257	332873.32	302487.65	Аналитический метод	0.10	Закрепление отсутствует
258	332831.55	302426.83	Аналитический метод	0.10	Закрепление отсутствует
259	332805.20	302388.49	Аналитический метод	0.10	Закрепление отсутствует
260	332770.58	302329.95	Аналитический метод	0.10	Закрепление отсутствует
261	332717.04	302220.50	Аналитический метод	0.10	Закрепление отсутствует
262	332675.51	302138.76	Аналитический метод	0.10	Закрепление отсутствует
263	332640.68	302062.14	Аналитический метод	0.10	Закрепление отсутствует
264	332612.62	301986.07	Аналитический метод	0.10	Закрепление отсутствует
265	332559.28	301883.38	Аналитический метод	0.10	Закрепление отсутствует
266	332504.91	301762.10	Аналитический метод	0.10	Закрепление отсутствует
267	332485.78	301686.81	Аналитический метод	0.10	Закрепление отсутствует
268	332460.93	301609.27	Аналитический метод	0.10	Закрепление отсутствует
269	332470.52	301605.05	Аналитический метод	0.10	Закрепление отсутствует
270	332572.73	301550.17	Аналитический метод	0.10	Закрепление отсутствует
271	332566.23	301530.96	Аналитический метод	0.10	Закрепление отсутствует
272	333044.21	301239.99	Аналитический метод	0.10	Закрепление отсутствует

2. Сведения о характерных точках границ объекта					
Обозначение характерных точек границ	Координаты, м		Метод определения координат характерной точки	Средняя квадратическая погрешность положения характерной точки (Mt), м	Описание обозначения точки на местности (при наличии)
	X	Y			
1	2	3	4	5	6
273	333883.93	300500.86	Аналитический метод	0.10	Закрепление отсутствует
274	333766.55	298924.38	Аналитический метод	0.10	Закрепление отсутствует
275	333785.06	298892.60	Аналитический метод	0.10	Закрепление отсутствует
276	334367.58	299232.54	Аналитический метод	0.10	Закрепление отсутствует
277	334498.07	299309.49	Аналитический метод	0.10	Закрепление отсутствует
278	334628.56	299386.45	Аналитический метод	0.10	Закрепление отсутствует
279	334633.32	299403.71	Аналитический метод	0.10	Закрепление отсутствует
280	334655.40	299416.02	Аналитический метод	0.10	Закрепление отсутствует
281	334656.19	299413.60	Аналитический метод	0.10	Закрепление отсутствует
282	334668.19	299420.39	Аналитический метод	0.10	Закрепление отсутствует
283	334667.43	299422.72	Аналитический метод	0.10	Закрепление отсутствует
284	334678.72	299429.02	Аналитический метод	0.10	Закрепление отсутствует
285	334693.12	299424.93	Аналитический метод	0.10	Закрепление отсутствует
286	334868.77	299526.49	Аналитический метод	0.10	Закрепление отсутствует
287	334938.91	299562.71	Аналитический метод	0.10	Закрепление отсутствует
288	334995.78	299585.21	Аналитический метод	0.10	Закрепление отсутствует
289	335107.23	299617.56	Аналитический метод	0.10	Закрепление отсутствует
290	335316.74	299672.68	Аналитический метод	0.10	Закрепление отсутствует
291	335835.04	299800.38	Аналитический метод	0.10	Закрепление отсутствует
292	336119.20	299870.44	Аналитический метод	0.10	Закрепление отсутствует
293	336119.72	299867.99	Аналитический метод	0.10	Закрепление отсутствует
294	336131.92	299871.00	Аналитический метод	0.10	Закрепление отсутствует
295	336131.40	299873.45	Аналитический метод	0.10	Закрепление отсутствует
296	336153.93	299879.00	Аналитический метод	0.10	Закрепление отсутствует
297	336419.26	299946.77	Аналитический метод	0.10	Закрепление отсутствует

2. Сведения о характерных точках границ объекта					
Обозначение характерных точек границ	Координаты, м		Метод определения координат характерной точки	Средняя квадратическая погрешность положения характерной точки (Mt), м	Описание обозначения точки на местности (при наличии)
	X	Y			
1	2	3	4	5	6
298	336529.42	299974.21	Аналитический метод	0.10	Закрепление отсутствует
299	336698.30	300014.57	Аналитический метод	0.10	Закрепление отсутствует
300	336799.45	300039.45	Аналитический метод	0.10	Закрепление отсутствует
301	337318.23	300170.64	Аналитический метод	0.10	Закрепление отсутствует
302	337326.78	300185.41	Аналитический метод	0.10	Закрепление отсутствует
303	337337.83	300187.84	Аналитический метод	0.10	Закрепление отсутствует
304	337338.39	300185.35	Аналитический метод	0.10	Закрепление отсутствует
305	337366.27	300191.45	Аналитический метод	0.10	Закрепление отсутствует
306	337365.70	300193.95	Аналитический метод	0.10	Закрепление отсутствует
307	337398.00	300200.99	Аналитический метод	0.10	Закрепление отсутствует
308	337410.28	300193.87	Аналитический метод	0.10	Закрепление отсутствует
309	337857.40	300304.84	Аналитический метод	0.10	Закрепление отсутствует
310	337888.29	300329.56	Аналитический метод	0.10	Закрепление отсутствует
311	337894.02	300330.72	Аналитический метод	0.10	Закрепление отсутствует
312	337706.13	300957.40	Аналитический метод	0.10	Закрепление отсутствует
313	337696.47	300959.15	Аналитический метод	0.10	Закрепление отсутствует
314	337697.16	300963.51	Аналитический метод	0.10	Закрепление отсутствует
315	337676.91	300967.18	Аналитический метод	0.10	Закрепление отсутствует
316	337676.13	300962.83	Аналитический метод	0.10	Закрепление отсутствует
317	337664.37	300964.95	Аналитический метод	0.10	Закрепление отсутствует
318	337666.72	301010.74	Аналитический метод	0.10	Закрепление отсутствует
319	337597.89	301221.05	Аналитический метод	0.10	Закрепление отсутствует
320	337600.42	301349.14	Аналитический метод	0.10	Закрепление отсутствует
321	337591.18	301350.96	Аналитический метод	0.10	Закрепление отсутствует
322	337592.05	301355.38	Аналитический метод	0.10	Закрепление отсутствует

2. Сведения о характерных точках границ объекта					
Обозначение характерных точек границ	Координаты, м		Метод определения координат характерной точки	Средняя квадратическая погрешность положения характерной точки (Mt), м	Описание обозначения точки на местности (при наличии)
	X	Y			
1	2	3	4	5	6
323	337577.53	301358.24	Аналитический метод	0.10	Закрепление отсутствует
324	337576.71	301353.82	Аналитический метод	0.10	Закрепление отсутствует
325	337565.00	301356.13	Аналитический метод	0.10	Закрепление отсутствует
326	337575.19	301412.61	Аналитический метод	0.10	Закрепление отсутствует
327	337519.53	301655.40	Аналитический метод	0.10	Закрепление отсутствует
328	337494.11	301733.39	Аналитический метод	0.10	Закрепление отсутствует
329	337392.27	302057.96	Аналитический метод	0.10	Закрепление отсутствует
330	337303.10	302389.19	Аналитический метод	0.10	Закрепление отсутствует
331	337251.09	302570.20	Аналитический метод	0.10	Закрепление отсутствует
332	337219.78	302676.42	Аналитический метод	0.10	Закрепление отсутствует
333	337234.57	302682.12	Аналитический метод	0.10	Закрепление отсутствует
334	337235.98	302677.83	Аналитический метод	0.10	Закрепление отсутствует
335	337243.46	302680.72	Аналитический метод	0.10	Закрепление отсутствует
336	337242.06	302685.00	Аналитический метод	0.10	Закрепление отсутствует
337	337244.35	302685.88	Аналитический метод	0.10	Закрепление отсутствует
338	337206.86	302791.22	Аналитический метод	0.10	Закрепление отсутствует
339	337186.46	302982.91	Аналитический метод	0.10	Закрепление отсутствует
340	337261.97	303152.14	Аналитический метод	0.10	Закрепление отсутствует
341	337285.78	303140.52	Аналитический метод	0.10	Закрепление отсутствует
342	337275.04	303118.50	Аналитический метод	0.10	Закрепление отсутствует
343	337262.77	303124.49	Аналитический метод	0.10	Закрепление отсутствует
344	337198.73	302980.97	Аналитический метод	0.10	Закрепление отсутствует
345	337218.64	302793.90	Аналитический метод	0.10	Закрепление отсутствует
346	337259.58	302678.89	Аналитический метод	0.10	Закрепление отсутствует
347	337245.80	302673.58	Аналитический метод	0.10	Закрепление отсутствует

2. Сведения о характерных точках границ объекта					
Обозначение характерных точек границ	Координаты, м		Метод определения координат характерной точки	Средняя квадратическая погрешность положения характерной точки (Mt), м	Описание обозначения точки на местности (при наличии)
	X	Y			
1	2	3	4	5	6
348	337245.02	302675.96	Аналитический метод	0.10	Закрепление отсутствует
349	337237.53	302673.08	Аналитический метод	0.10	Закрепление отсутствует
350	337238.28	302670.79	Аналитический метод	0.10	Закрепление отсутствует
351	337234.42	302669.20	Аналитический метод	0.10	Закрепление отсутствует
352	337262.61	302573.56	Аналитический метод	0.10	Закрепление отсутствует
353	337314.66	302392.40	Аналитический метод	0.10	Закрепление отсутствует
354	337403.79	302061.31	Аналитический метод	0.10	Закрепление отсутствует
355	337505.54	301737.04	Аналитический метод	0.10	Закрепление отсутствует
356	337531.11	301658.60	Аналитический метод	0.10	Закрепление отсутствует
357	337587.44	301412.89	Аналитический метод	0.10	Закрепление отсутствует
358	337578.41	301363.16	Аналитический метод	0.10	Закрепление отсутствует
359	337593.02	301360.28	Аналитический метод	0.10	Закрепление отсутствует
360	337593.52	301362.76	Аналитический метод	0.10	Закрепление отсутствует
361	337612.61	301358.96	Аналитический метод	0.10	Закрепление отсутствует
362	337609.93	301222.85	Аналитический метод	0.10	Закрепление отсутствует
363	337678.81	301012.35	Аналитический метод	0.10	Закрепление отсутствует
364	337676.89	300974.88	Аналитический метод	0.10	Закрепление отсутствует
365	337677.85	300972.25	Аналитический метод	0.10	Закрепление отсутствует
366	337697.96	300968.61	Аналитический метод	0.10	Закрепление отсутствует
367	337698.34	300971.00	Аналитический метод	0.10	Закрепление отсутствует
368	337715.51	300967.90	Аналитический метод	0.10	Закрепление отсутствует
369	337906.56	300330.70	Аналитический метод	0.10	Закрепление отсутствует
370	337929.56	300335.38	Аналитический метод	0.10	Закрепление отсутствует
371	337928.85	300337.76	Аналитический метод	0.10	Закрепление отсутствует
372	337969.37	300345.96	Аналитический метод	0.10	Закрепление отсутствует

2. Сведения о характерных точках границ объекта					
Обозначение характерных точек границ	Координаты, м		Метод определения координат характерной точки	Средняя квадратическая погрешность положения характерной точки (Mt), м	Описание обозначения точки на местности (при наличии)
	X	Y			
1	2	3	4	5	6
373	337984.02	300336.23	Аналитический метод	0.10	Закрепление отсутствует
374	339179.43	300631.79	Аналитический метод	0.10	Закрепление отсутствует
375	339671.29	300750.83	Аналитический метод	0.10	Закрепление отсутствует
376	339804.01	300786.78	Аналитический метод	0.10	Закрепление отсутствует
377	339883.30	300817.56	Аналитический метод	0.10	Закрепление отсутствует
378	339969.60	300882.71	Аналитический метод	0.10	Закрепление отсутствует
379	340834.75	301742.31	Аналитический метод	0.10	Закрепление отсутствует
380	340855.39	301777.08	Аналитический метод	0.10	Закрепление отсутствует
381	340865.39	301786.99	Аналитический метод	0.10	Закрепление отсутствует
382	340866.63	301784.61	Аналитический метод	0.10	Закрепление отсутствует
383	340872.90	301790.81	Аналитический метод	0.10	Закрепление отсутствует
384	340871.61	301793.22	Аналитический метод	0.10	Закрепление отсутствует
385	341098.84	302019.26	Аналитический метод	0.10	Закрепление отсутствует
386	341114.02	302022.17	Аналитический метод	0.10	Закрепление отсутствует
387	341114.31	302019.68	Аналитический метод	0.10	Закрепление отсутствует
388	341178.33	302031.94	Аналитический метод	0.10	Закрепление отсутствует
389	341178.05	302034.43	Аналитический метод	0.10	Закрепление отсутствует
390	341281.70	302054.28	Аналитический метод	0.10	Закрепление отсутствует
391	341282.56	302051.79	Аналитический метод	0.10	Закрепление отсутствует
392	341296.76	302054.52	Аналитический метод	0.10	Закрепление отсутствует
393	341295.90	302057.00	Аналитический метод	0.10	Закрепление отсутствует
394	341759.93	302150.34	Аналитический метод	0.10	Закрепление отсутствует
395	341782.15	302151.28	Аналитический метод	0.10	Закрепление отсутствует
396	341780.95	302148.72	Аналитический метод	0.10	Закрепление отсутствует
397	341819.38	302150.78	Аналитический метод	0.10	Закрепление отсутствует

2. Сведения о характерных точках границ объекта					
Обозначение характерных точек границ	Координаты, м		Метод определения координат характерной точки	Средняя квадратическая погрешность положения характерной точки (Mt), м	Описание обозначения точки на местности (при наличии)
	X	Y			
1	2	3	4	5	6
398	341819.98	302153.29	Аналитический метод	0.10	Закрепление отсутствует
399	341829.77	302153.85	Аналитический метод	0.10	Закрепление отсутствует
400	341883.82	302167.89	Аналитический метод	0.10	Закрепление отсутствует
401	341973.25	302200.93	Аналитический метод	0.10	Закрепление отсутствует
402	341992.43	302233.72	Аналитический метод	0.10	Закрепление отсутствует
403	342019.49	302217.51	Аналитический метод	0.10	Закрепление отсутствует
404	342172.25	302273.66	Аналитический метод	0.10	Закрепление отсутствует
405	342276.90	302328.82	Аналитический метод	0.10	Закрепление отсутствует
406	342364.71	302366.65	Аналитический метод	0.10	Закрепление отсутствует
407	342359.04	302379.80	Аналитический метод	0.10	Закрепление отсутствует
408	342381.54	302389.50	Аналитический метод	0.10	Закрепление отсутствует
409	342392.02	302365.16	Аналитический метод	0.10	Закрепление отсутствует
410	342313.59	302331.56	Аналитический метод	0.10	Закрепление отсутствует
411	342318.51	302316.32	Аналитический метод	0.10	Закрепление отсутствует
412	342314.27	302314.82	Аналитический метод	0.10	Закрепление отсутствует
413	342320.10	302296.73	Аналитический метод	0.10	Закрепление отсутствует
414	342324.35	302298.23	Аналитический метод	0.10	Закрепление отсутствует
415	342339.39	302251.60	Аналитический метод	0.10	Закрепление отсутствует
416	342461.41	301977.07	Аналитический метод	0.10	Закрепление отсутствует
417	342894.68	301292.23	Аналитический метод	0.10	Закрепление отсутствует
418	343261.37	300929.29	Аналитический метод	0.10	Закрепление отсутствует
419	343403.18	300854.14	Аналитический метод	0.10	Закрепление отсутствует
420	343401.05	300850.17	Аналитический метод	0.10	Закрепление отсутствует
421	343417.96	300841.08	Аналитический метод	0.10	Закрепление отсутствует
422	343420.15	300845.16	Аналитический метод	0.10	Закрепление отсутствует

2. Сведения о характерных точках границ объекта					
Обозначение характерных точек границ	Координаты, м		Метод определения координат характерной точки	Средняя квадратическая погрешность положения характерной точки (Mt), м	Описание обозначения точки на местности (при наличии)
	X	Y			
1	2	3	4	5	6
423	343442.16	300833.47	Аналитический метод	0.10	Закрепление отсутствует
424	343444.29	300812.25	Аналитический метод	0.10	Закрепление отсутствует
425	343439.83	300811.86	Аналитический метод	0.10	Закрепление отсутствует
426	343440.67	300803.38	Аналитический метод	0.10	Закрепление отсутствует
427	343445.14	300803.79	Аналитический метод	0.10	Закрепление отсутствует
428	343446.41	300791.22	Аналитический метод	0.10	Закрепление отсутствует
429	343608.59	300811.05	Аналитический метод	0.10	Закрепление отсутствует
430	343757.31	300752.82	Аналитический метод	0.10	Закрепление отсутствует
431	343925.97	300775.76	Аналитический метод	0.10	Закрепление отсутствует
432	344062.39	300463.97	Аналитический метод	0.10	Закрепление отсутствует
433	344057.60	300463.82	Аналитический метод	0.10	Закрепление отсутствует
434	344064.38	300447.09	Аналитический метод	0.10	Закрепление отсутствует
435	344069.01	300447.63	Аналитический метод	0.10	Закрепление отсутствует
436	344173.91	300188.83	Аналитический метод	0.10	Закрепление отсутствует
437	344168.11	300175.59	Аналитический метод	0.10	Закрепление отсутствует
438	344161.89	300173.47	Аналитический метод	0.10	Закрепление отсутствует
439	344179.66	300129.64	Аналитический метод	0.10	Закрепление отсутствует
440	344181.86	300128.93	Аналитический метод	0.10	Закрепление отсутствует
441	344183.94	300132.76	Аналитический метод	0.10	Закрепление отсутствует
442	344200.59	300127.41	Аналитический метод	0.10	Закрепление отсутствует
443	344231.52	300064.93	Аналитический метод	0.10	Закрепление отсутствует
444	344222.84	300072.31	Аналитический метод	0.10	Закрепление отсутствует
445	344228.28	300061.58	Аналитический метод	0.10	Закрепление отсутствует
446	344236.95	300053.96	Аналитический метод	0.10	Закрепление отсутствует
447	344238.64	300050.56	Аналитический метод	0.10	Закрепление отсутствует

2. Сведения о характерных точках границ объекта					
Обозначение характерных точек границ	Координаты, м		Метод определения координат характерной точки	Средняя квадратическая погрешность положения характерной точки (Mt), м	Описание обозначения точки на местности (при наличии)
	X	Y			
1	2	3	4	5	6
448	344279.95	300017.49	Аналитический метод	0.10	Закрепление отсутствует
449	344257.17	299989.02	Аналитический метод	0.10	Закрепление отсутствует
450	344236.45	300005.55	Аналитический метод	0.10	Закрепление отсутствует
451	344251.76	300024.68	Аналитический метод	0.10	Закрепление отсутствует
452	344229.06	300042.85	Аналитический метод	0.10	Закрепление отсутствует
453	344215.23	300070.78	Аналитический метод	0.10	Закрепление отсутствует
454	344215.16	300073.11	Аналитический метод	0.10	Закрепление отсутствует
455	344218.15	300070.48	Аналитический метод	0.10	Закрепление отсутствует
456	344213.10	300080.59	Аналитический метод	0.10	Закрепление отсутствует
457	344208.40	300084.59	Аналитический метод	0.10	Закрепление отсутствует
458	344192.08	300117.54	Аналитический метод	0.10	Закрепление отсутствует
459	344178.13	300122.02	Аналитический метод	0.10	Закрепление отсутствует
460	344179.27	300124.12	Аналитический метод	0.10	Закрепление отсутствует
461	344175.95	300125.19	Аналитический метод	0.10	Закрепление отсутствует
462	344157.05	300171.81	Аналитический метод	0.10	Закрепление отсутствует
463	344154.66	300170.99	Аналитический метод	0.10	Закрепление отсутствует
464	344153.94	300172.81	Аналитический метод	0.10	Закрепление отсутствует
465	344160.91	300188.97	Аналитический метод	0.10	Закрепление отсутствует
466	344056.65	300446.19	Аналитический метод	0.10	Закрепление отсутствует
467	344059.22	300446.49	Аналитический метод	0.10	Закрепление отсутствует
468	344052.27	300463.64	Аналитический метод	0.10	Закрепление отсутствует
469	344049.61	300463.56	Аналитический метод	0.10	Закрепление отсутствует
470	343918.61	300762.65	Аналитический метод	0.10	Закрепление отсутствует
471	343755.84	300740.51	Аналитический метод	0.10	Закрепление отсутствует
472	343607.04	300798.77	Аналитический метод	0.10	Закрепление отсутствует

2. Сведения о характерных точках границ объекта					
Обозначение характерных точек границ	Координаты, м		Метод определения координат характерной точки	Средняя квадратическая погрешность положения характерной точки (Mt), м	Описание обозначения точки на местности (при наличии)
	X	Y			
1	2	3	4	5	6
473	343435.70	300777.82	Аналитический метод	0.10	Закрепление отсутствует
474	343433.21	300802.73	Аналитический метод	0.10	Закрепление отсутствует
475	343435.67	300802.94	Аналитический метод	0.10	Закрепление отсутствует
476	343434.83	300811.42	Аналитический метод	0.10	Закрепление отсутствует
477	343432.31	300811.20	Аналитический метод	0.10	Закрепление отсутствует
478	343430.87	300825.88	Аналитический метод	0.10	Закрепление отсутствует
479	343414.46	300834.57	Аналитический метод	0.10	Закрепление отсутствует
480	343415.65	300836.78	Аналитический метод	0.10	Закрепление отсутствует
481	343398.68	300845.77	Аналитический метод	0.10	Закрепление отсутствует
482	343397.49	300843.56	Аналитический метод	0.10	Закрепление отсутствует
483	343254.21	300919.48	Аналитический метод	0.10	Закрепление отсутствует
484	342885.29	301284.64	Аналитический метод	0.10	Закрепление отсутствует
485	342450.77	301971.47	Аналитический метод	0.10	Закрепление отсутствует
486	342328.17	302247.31	Аналитический метод	0.10	Закрепление отсутствует
487	342313.03	302294.23	Аналитический метод	0.10	Закрепление отсутствует
488	342315.39	302295.06	Аналитический метод	0.10	Закрепление отсутствует
489	342309.55	302313.16	Аналитический метод	0.10	Закрепление отсутствует
490	342307.19	302312.32	Аналитический метод	0.10	Закрепление отсутствует
491	342302.52	302326.79	Аналитический метод	0.10	Закрепление отсутствует
492	342282.08	302317.99	Аналитический метод	0.10	Закрепление отсутствует
493	342177.14	302262.68	Аналитический метод	0.10	Закрепление отсутствует
494	342018.24	302204.27	Аналитический метод	0.10	Закрепление отсутствует
495	341996.66	302217.20	Аналитический метод	0.10	Закрепление отсутствует
496	341981.44	302191.16	Аналитический метод	0.10	Закрепление отсутствует
497	341887.42	302156.43	Аналитический метод	0.10	Закрепление отсутствует

2. Сведения о характерных точках границ объекта					
Обозначение характерных точек границ	Координаты, м		Метод определения координат характерной точки	Средняя квадратическая погрешность положения характерной точки (Mt), м	Описание обозначения точки на местности (при наличии)
	X	Y			
1	2	3	4	5	6
498	341831.62	302141.93	Аналитический метод	0.10	Закрепление отсутствует
499	341817.07	302141.15	Аналитический метод	0.10	Закрепление отсутствует
500	341818.17	302145.71	Аналитический метод	0.10	Закрепление отсутствует
501	341778.53	302143.59	Аналитический метод	0.10	Закрепление отсутствует
502	341776.95	302139.00	Аналитический метод	0.10	Закрепление отсутствует
503	341773.27	302138.80	Аналитический метод	0.10	Закрепление отсутствует
504	341761.60	302138.17	Аналитический метод	0.10	Закрепление отсутствует
505	341299.85	302045.55	Аналитический метод	0.10	Закрепление отсутствует
506	341298.39	302049.78	Аналитический метод	0.10	Закрепление отсутствует
507	341284.19	302047.06	Аналитический метод	0.10	Закрепление отсутствует
508	341285.64	302042.85	Аналитический метод	0.10	Закрепление отсутствует
509	341214.89	302029.38	Аналитический метод	0.10	Закрепление отсутствует
510	341216.30	302019.55	Аналитический метод	0.10	Закрепление отсутствует
511	341213.75	302019.12	Аналитический метод	0.10	Закрепление отсутствует
512	341214.38	302014.45	Аналитический метод	0.10	Закрепление отсутствует
513	341216.84	302014.96	Аналитический метод	0.10	Закрепление отсутствует
514	341222.65	301971.79	Аналитический метод	0.10	Закрепление отсутствует
515	341181.11	301965.97	Аналитический метод	0.10	Закрепление отсутствует
516	341186.67	301902.12	Аналитический метод	0.10	Закрепление отсутствует
517	341181.02	301442.16	Аналитический метод	0.10	Закрепление отсутствует
518	341168.34	301429.59	Аналитический метод	0.10	Закрепление отсутствует
519	341168.27	301420.59	Аналитический метод	0.10	Закрепление отсутствует
520	341165.75	301420.59	Аналитический метод	0.10	Закрепление отсутствует
521	341165.72	301405.38	Аналитический метод	0.10	Закрепление отсутствует
522	341168.23	301405.43	Аналитический метод	0.10	Закрепление отсутствует

2. Сведения о характерных точках границ объекта					
Обозначение характерных точек границ	Координаты, м		Метод определения координат характерной точки	Средняя квадратическая погрешность положения характерной точки (Mt), м	Описание обозначения точки на местности (при наличии)
	X	Y			
1	2	3	4	5	6
523	341168.19	301398.62	Аналитический метод	0.10	Закрепление отсутствует
524	341180.33	301386.38	Аналитический метод	0.10	Закрепление отсутствует
525	341175.18	300967.03	Аналитический метод	0.10	Закрепление отсутствует
526	341162.93	300909.52	Аналитический метод	0.10	Закрепление отсутствует
527	341169.77	300907.32	Аналитический метод	0.10	Закрепление отсутствует
528	341168.95	300904.95	Аналитический метод	0.10	Закрепление отсутствует
529	341178.22	300901.99	Аналитический метод	0.10	Закрепление отсутствует
530	341179.05	300904.39	Аналитический метод	0.10	Закрепление отсутствует
531	341193.28	300899.74	Аналитический метод	0.10	Закрепление отсутствует
532	341162.03	300830.27	Аналитический метод	0.10	Закрепление отсутствует
533	341443.86	300408.68	Аналитический метод	0.10	Закрепление отсутствует
534	341600.91	300507.88	Аналитический метод	0.10	Закрепление отсутствует
535	341840.15	300141.19	Аналитический метод	0.10	Закрепление отсутствует
536	341861.46	300136.82	Аналитический метод	0.10	Закрепление отсутствует
537	341860.37	300134.15	Аналитический метод	0.10	Закрепление отсутствует
538	341875.85	300110.95	Аналитический метод	0.10	Закрепление отсутствует
539	341877.07	300113.63	Аналитический метод	0.10	Закрепление отсутствует
540	341905.08	300071.88	Аналитический метод	0.10	Закрепление отсутствует
541	341884.11	300056.96	Аналитический метод	0.10	Закрепление отсутствует
542	341882.82	300059.08	Аналитический метод	0.10	Закрепление отсутствует
543	341873.76	300052.68	Аналитический метод	0.10	Закрепление отсутствует
544	341875.07	300050.52	Аналитический метод	0.10	Закрепление отсутствует
545	341867.67	300045.26	Аналитический метод	0.10	Закрепление отсутствует
546	341835.42	299906.46	Аналитический метод	0.10	Закрепление отсутствует
547	341832.98	299906.83	Аналитический метод	0.10	Закрепление отсутствует

2. Сведения о характерных точках границ объекта					
Обозначение характерных точек границ	Координаты, м		Метод определения координат характерной точки	Средняя квадратическая погрешность положения характерной точки (Mt), м	Описание обозначения точки на местности (при наличии)
	X	Y			
1	2	3	4	5	6
548	341830.87	299897.57	Аналитический метод	0.10	Закрепление отсутствует
549	341833.27	299897.21	Аналитический метод	0.10	Закрепление отсутствует
550	341814.19	299815.10	Аналитический метод	0.10	Закрепление отсутствует
551	341676.02	299429.10	Аналитический метод	0.10	Закрепление отсутствует
552	341745.85	299181.45	Аналитический метод	0.10	Закрепление отсутствует
553	341924.68	299179.69	Аналитический метод	0.10	Закрепление отсутствует
554	341924.44	299155.19	Аналитический метод	0.10	Закрепление отсутствует
555	341898.78	299155.44	Аналитический метод	0.10	Закрепление отсутствует
556	341898.47	299167.95	Аналитический метод	0.10	Закрепление отсутствует
557	341736.74	299169.54	Аналитический метод	0.10	Закрепление отсутствует
558	341663.43	299429.53	Аналитический метод	0.10	Закрепление отсутствует
559	341802.65	299818.49	Аналитический метод	0.10	Закрепление отсутствует
560	341821.36	299899.00	Аналитический метод	0.10	Закрепление отсутствует
561	341825.81	299898.33	Аналитический метод	0.10	Закрепление отсутствует
562	341827.85	299907.60	Аналитический метод	0.10	Закрепление отсутствует
563	341823.51	299908.26	Аналитический метод	0.10	Закрепление отсутствует
564	341857.01	300052.40	Аналитический метод	0.10	Закрепление отсутствует
565	341868.85	300060.81	Аналитический метод	0.10	Закрепление отсутствует
566	341871.22	300056.89	Аналитический метод	0.10	Закрепление отсутствует
567	341880.26	300063.32	Аналитический метод	0.10	Закрепление отсутствует
568	341877.89	300067.24	Аналитический метод	0.10	Закрепление отсутствует
569	341888.60	300074.89	Аналитический метод	0.10	Закрепление отсутствует
570	341871.21	300100.78	Аналитический метод	0.10	Закрепление отсутствует
571	341873.41	300105.60	Аналитический метод	0.10	Закрепление отсутствует
572	341858.09	300128.55	Аналитический метод	0.10	Закрепление отсутствует

2. Сведения о характерных точках границ объекта					
Обозначение характерных точек границ	Координаты, м		Метод определения координат характерной точки	Средняя квадратическая погрешность положения характерной точки (Mt), м	Описание обозначения точки на местности (при наличии)
	X	Y			
1	2	3	4	5	6
573	341856.05	300123.51	Аналитический метод	0.10	Закрепление отсутствует
574	341854.39	300126.00	Аналитический метод	0.10	Закрепление отсутствует
575	341832.74	300130.46	Аналитический метод	0.10	Закрепление отсутствует
576	341597.41	300491.48	Аналитический метод	0.10	Закрепление отсутствует
577	341440.38	300392.29	Аналитический метод	0.10	Закрепление отсутствует
578	341148.36	300829.13	Аналитический метод	0.10	Закрепление отсутствует
579	341176.84	300892.43	Аналитический метод	0.10	Закрепление отсутствует
580	341175.12	300893.03	Аналитический метод	0.10	Закрепление отсутствует
581	341176.61	300897.34	Аналитический метод	0.10	Закрепление отсутствует
582	341167.34	300900.31	Аналитический метод	0.10	Закрепление отсутствует
583	341165.83	300895.98	Аналитический метод	0.10	Закрепление отсутствует
584	341148.94	300901.42	Аналитический метод	0.10	Закрепление отсутствует
585	341163.19	300968.37	Аналитический метод	0.10	Закрепление отсутствует
586	341168.27	301381.50	Аналитический метод	0.10	Закрепление отсутствует
587	341156.17	301393.71	Аналитический метод	0.10	Закрепление отсутствует
588	341156.22	301405.44	Аналитический метод	0.10	Закрепление отсутствует
589	341160.79	301405.43	Аналитический метод	0.10	Закрепление отсутствует
590	341160.83	301420.59	Аналитический метод	0.10	Закрепление отсутствует
591	341156.27	301420.59	Аналитический метод	0.10	Закрепление отсутствует
592	341156.36	301434.61	Аналитический метод	0.10	Закрепление отсутствует
593	341169.08	301447.22	Аналитический метод	0.10	Закрепление отсутствует
594	341174.66	301901.67	Аналитический метод	0.10	Закрепление отсутствует
595	341168.22	301976.29	Аналитический метод	0.10	Закрепление отсутствует
596	341209.16	301982.02	Аналитический метод	0.10	Закрепление отсутствует
597	341205.06	302012.53	Аналитический метод	0.10	Закрепление отсутствует

2. Сведения о характерных точках границ объекта					
Обозначение характерных точек границ	Координаты, м		Метод определения координат характерной точки	Средняя квадратическая погрешность положения характерной точки (Mt), м	Описание обозначения точки на местности (при наличии)
	X	Y			
1	2	3	4	5	6
598	341209.47	302013.44	Аналитический метод	0.10	Закрепление отсутствует
599	341208.82	302018.30	Аналитический метод	0.10	Закрепление отсутствует
600	341204.38	302017.57	Аналитический метод	0.10	Закрепление отсутствует
601	341203.13	302026.86	Аналитический метод	0.10	Закрепление отсутствует
602	341179.41	302022.42	Аналитический метод	0.10	Закрепление отсутствует
603	341178.90	302026.95	Аналитический метод	0.10	Закрепление отсутствует
604	341114.87	302014.69	Аналитический метод	0.10	Закрепление отсутствует
605	341115.38	302010.19	Аналитический метод	0.10	Закрепление отсутствует
606	341104.70	302008.16	Аналитический метод	0.10	Закрепление отсутствует
607	340877.53	301782.18	Аналитический метод	0.10	Закрепление отсутствует
608	340875.32	301786.30	Аналитический метод	0.10	Закрепление отсутствует
609	340869.00	301780.03	Аналитический метод	0.10	Закрепление отсутствует
610	340871.18	301775.82	Аналитический метод	0.10	Закрепление отсутствует
611	340864.93	301769.65	Аналитический метод	0.10	Закрепление отсутствует
612	340844.29	301734.87	Аналитический метод	0.10	Закрепление отсутствует
613	339977.48	300873.63	Аналитический метод	0.10	Закрепление отсутствует
614	339889.20	300806.97	Аналитический метод	0.10	Закрепление отсутствует
615	339807.76	300775.36	Аналитический метод	0.10	Закрепление отсутствует
616	339674.27	300739.21	Аналитический метод	0.10	Закрепление отсутствует
617	339182.29	300620.14	Аналитический метод	0.10	Закрепление отсутствует
618	337981.77	300323.31	Аналитический метод	0.10	Закрепление отсутствует
619	337966.87	300333.22	Аналитический метод	0.10	Закрепление отсутствует
620	337932.32	300326.22	Аналитический метод	0.10	Закрепление отсутствует
621	337931.02	300330.55	Аналитический метод	0.10	Закрепление отсутствует
622	337908.01	300325.90	Аналитический метод	0.10	Закрепление отсутствует

2. Сведения о характерных точках границ объекта					
Обозначение характерных точек границ	Координаты, м		Метод определения координат характерной точки	Средняя квадратическая погрешность положения характерной точки (Mt), м	Описание обозначения точки на местности (при наличии)
	X	Y			
1	2	3	4	5	6
623	337909.32	300321.57	Аналитический метод	0.10	Закрепление отсутствует
624	337893.52	300318.37	Аналитический метод	0.10	Закрепление отсутствует
625	337862.84	300293.83	Аналитический метод	0.10	Закрепление отсутствует
626	337408.46	300181.06	Аналитический метод	0.10	Закрепление отсутствует
627	337396.01	300188.28	Аналитический метод	0.10	Закрепление отсутствует
628	337368.36	300182.23	Аналитический метод	0.10	Закрепление отсутствует
629	337367.38	300186.57	Аналитический метод	0.10	Закрепление отсутствует
630	337339.49	300180.51	Аналитический метод	0.10	Закрепление отсутствует
631	337340.50	300176.05	Аналитический метод	0.10	Закрепление отсутствует
632	337334.51	300174.82	Аналитический метод	0.10	Закрепление отсутствует
633	337326.08	300160.25	Аналитический метод	0.10	Закрепление отсутствует
634	336802.36	300027.80	Аналитический метод	0.10	Закрепление отсутствует
635	336701.12	300002.91	Аналитический метод	0.10	Закрепление отсутствует
636	336532.27	299962.55	Аналитический метод	0.10	Закрепление отсутствует
637	336422.20	299935.13	Аналитический метод	0.10	Закрепление отсутствует
638	336156.85	299867.36	Аналитический метод	0.10	Закрепление отсутствует
639	336133.90	299861.71	Аналитический метод	0.10	Закрепление отсутствует
640	336132.96	299866.11	Аналитический метод	0.10	Закрепление отсутствует
641	336120.75	299863.10	Аналитический метод	0.10	Закрепление отсутствует
642	336121.69	299858.69	Аналитический метод	0.10	Закрепление отсутствует
643	335837.91	299788.72	Аналитический метод	0.10	Закрепление отсутствует
644	335319.70	299661.05	Аналитический метод	0.10	Закрепление отсутствует
645	335110.43	299605.99	Аналитический метод	0.10	Закрепление отсутствует
646	334999.67	299573.84	Аналитический метод	0.10	Закрепление отсутствует
647	334943.88	299551.77	Аналитический метод	0.10	Закрепление отсутствует

2. Сведения о характерных точках границ объекта					
Обозначение характерных точек границ	Координаты, м		Метод определения координат характерной точки	Средняя квадратическая погрешность положения характерной точки (Mt), м	Описание обозначения точки на местности (при наличии)
	X	Y			
1	2	3	4	5	6
648	334874.50	299515.94	Аналитический метод	0.10	Закрепление отсутствует
649	334694.82	299411.97	Аналитический метод	0.10	Закрепление отсутствует
650	334680.22	299416.12	Аналитический метод	0.10	Закрепление отсутствует
651	334671.24	299411.11	Аналитический метод	0.10	Закрепление отсутствует
652	334669.78	299415.54	Аналитический метод	0.10	Закрепление отсутствует
653	334657.78	299408.75	Аналитический метод	0.10	Закрепление отсутствует
654	334659.21	299404.40	Аналитический метод	0.10	Закрепление отсутствует
655	334643.55	299395.67	Аналитический метод	0.10	Закрепление отсутствует
656	334638.84	299378.58	Аналитический метод	0.10	Закрепление отсутствует
657	334373.65	299222.19	Аналитический метод	0.10	Закрепление отсутствует
658	333785.06	298878.71	Аналитический метод	0.10	Закрепление отсутствует
659	333722.50	298842.34	Аналитический метод	0.10	Закрепление отсутствует
660	333722.38	298847.47	Аналитический метод	0.10	Закрепление отсутствует
661	333711.90	298841.35	Аналитический метод	0.10	Закрепление отсутствует
662	333712.02	298836.25	Аналитический метод	0.10	Закрепление отсутствует
663	333662.93	298807.71	Аналитический метод	0.10	Закрепление отсутствует
664	333592.77	298765.87	Аналитический метод	0.10	Закрепление отсутствует
665	333413.94	298659.33	Аналитический метод	0.10	Закрепление отсутствует
666	333215.47	298544.10	Аналитический метод	0.10	Закрепление отсутствует
667	332989.56	298406.22	Аналитический метод	0.10	Закрепление отсутствует
668	332759.00	298273.36	Аналитический метод	0.10	Закрепление отсутствует
669	332726.03	298248.52	Аналитический метод	0.10	Закрепление отсутствует
670	332680.42	298210.43	Аналитический метод	0.10	Закрепление отсутствует
671	332654.95	298186.87	Аналитический метод	0.10	Закрепление отсутствует
672	332509.18	298032.11	Аналитический метод	0.10	Закрепление отсутствует

2. Сведения о характерных точках границ объекта					
Обозначение характерных точек границ	Координаты, м		Метод определения координат характерной точки	Средняя квадратическая погрешность положения характерной точки (Mt), м	Описание обозначения точки на местности (при наличии)
	X	Y			
1	2	3	4	5	6
673	332171.14	297679.70	Аналитический метод	0.10	Закрепление отсутствует
674	332153.99	297679.34	Аналитический метод	0.10	Закрепление отсутствует
675	332147.35	297672.49	Аналитический метод	0.10	Закрепление отсутствует
676	332144.68	297676.18	Аналитический метод	0.10	Закрепление отсутствует
677	332127.44	297658.43	Аналитический метод	0.10	Закрепление отсутствует
678	332130.40	297655.02	Аналитический метод	0.10	Закрепление отсутствует
679	332125.06	297649.52	Аналитический метод	0.10	Закрепление отсутствует
680	332125.45	297631.33	Аналитический метод	0.10	Закрепление отсутствует
681	331595.65	297070.37	Аналитический метод	0.10	Закрепление отсутствует
682	331492.78	296997.29	Аналитический метод	0.10	Закрепление отсутствует
683	331424.18	296891.83	Аналитический метод	0.10	Закрепление отсутствует
684	331398.59	296867.18	Аналитический метод	0.10	Закрепление отсутствует
685	331347.05	296821.19	Аналитический метод	0.10	Закрепление отсутствует
686	331206.87	296710.26	Аналитический метод	0.10	Закрепление отсутствует
687	331088.57	296622.23	Аналитический метод	0.10	Закрепление отсутствует
688	330977.99	296541.26	Аналитический метод	0.10	Закрепление отсутствует
689	330502.74	296214.27	Аналитический метод	0.10	Закрепление отсутствует
690	330455.11	296179.84	Аналитический метод	0.10	Закрепление отсутствует
691	330457.05	296186.80	Аналитический метод	0.10	Закрепление отсутствует
692	330440.48	296174.93	Аналитический метод	0.10	Закрепление отсутствует
693	330445.55	296172.94	Аналитический метод	0.10	Закрепление отсутствует
694	330408.78	296146.36	Аналитический метод	0.10	Закрепление отсутствует
695	330221.94	296017.33	Аналитический метод	0.10	Закрепление отсутствует
696	330048.84	295892.14	Аналитический метод	0.10	Закрепление отсутствует
697	329993.10	295845.27	Аналитический метод	0.10	Закрепление отсутствует

2. Сведения о характерных точках границ объекта					
Обозначение характерных точек границ	Координаты, м		Метод определения координат характерной точки	Средняя квадратическая погрешность положения характерной точки (Mt), м	Описание обозначения точки на местности (при наличии)
	X	Y			
1	2	3	4	5	6
698	329826.72	295696.54	Аналитический метод	0.10	Закрепление отсутствует
699	329838.98	295682.11	Аналитический метод	0.10	Закрепление отсутствует
700	329842.30	295685.13	Аналитический метод	0.10	Закрепление отсутствует
701	329851.92	295673.83	Аналитический метод	0.10	Закрепление отсутствует
702	329743.96	295572.97	Аналитический метод	0.10	Закрепление отсутствует
703	329730.19	295476.07	Аналитический метод	0.10	Закрепление отсутствует
704	329725.91	295477.90	Аналитический метод	0.10	Закрепление отсутствует
705	329724.70	295469.39	Аналитический метод	0.10	Закрепление отсутствует
706	329728.98	295467.55	Аналитический метод	0.10	Закрепление отсутствует
707	329725.86	295445.58	Аналитический метод	0.10	Закрепление отсутствует
708	330102.02	295391.06	Аналитический метод	0.10	Закрепление отсутствует
709	330103.91	295386.22	Аналитический метод	0.10	Закрепление отсутствует
710	330110.49	295385.23	Аналитический метод	0.10	Закрепление отсутствует
711	330108.58	295390.12	Аналитический метод	0.10	Закрепление отсутствует
712	330317.25	295359.87	Аналитический метод	0.10	Закрепление отсутствует
713	330520.89	295329.64	Аналитический метод	0.10	Закрепление отсутствует
714	330522.22	295324.95	Аналитический метод	0.10	Закрепление отсутствует
715	330531.89	295323.46	Аналитический метод	0.10	Закрепление отсутствует
716	330530.54	295328.21	Аналитический метод	0.10	Закрепление отсутствует
717	330856.43	295279.84	Аналитический метод	0.10	Закрепление отсутствует
718	330937.50	295259.75	Аналитический метод	0.10	Закрепление отсутствует
719	332269.04	294661.65	Аналитический метод	0.10	Закрепление отсутствует
720	332372.79	294571.31	Аналитический метод	0.10	Закрепление отсутствует
721	332405.40	294504.69	Аналитический метод	0.10	Закрепление отсутствует
722	332401.80	294501.80	Аналитический метод	0.10	Закрепление отсутствует

2. Сведения о характерных точках границ объекта					
Обозначение характерных точек границ	Координаты, м		Метод определения координат характерной точки	Средняя квадратическая погрешность положения характерной точки (Mt), м	Описание обозначения точки на местности (при наличии)
	X	Y			
1	2	3	4	5	6
723	332430.92	294441.79	Аналитический метод	0.10	Закрепление отсутствует
724	332435.03	294443.65	Аналитический метод	0.10	Закрепление отсутствует
725	332472.74	294349.69	Аналитический метод	0.10	Закрепление отсутствует
726	332484.16	294354.77	Аналитический метод	0.10	Закрепление отсутствует
727	332493.98	294330.15	Аналитический метод	0.10	Закрепление отсутствует
728	332471.12	294321.07	Аналитический метод	0.10	Закрепление отсутствует
729	332424.08	294438.69	Аналитический метод	0.10	Закрепление отсутствует
730	332426.36	294439.73	Аналитический метод	0.10	Закрепление отсутствует
731	332397.96	294498.28	Аналитический метод	0.10	Закрепление отсутствует
732	332396.04	294496.52	Аналитический метод	0.10	Закрепление отсутствует
733	332363.08	294563.86	Аналитический метод	0.10	Закрепление отсутствует
734	332262.50	294651.43	Аналитический метод	0.10	Закрепление отсутствует
735	330933.57	295248.36	Аналитический метод	0.10	Закрепление отсутствует
736	330854.10	295268.05	Аналитический метод	0.10	Закрепление отсутствует
737	330534.15	295315.54	Аналитический метод	0.10	Закрепление отсутствует
738	330533.40	295318.15	Аналитический метод	0.10	Закрепление отсутствует
739	330523.74	295319.61	Аналитический метод	0.10	Закрепление отсутствует
740	330524.49	295316.97	Аналитический метод	0.10	Закрепление отсутствует
741	330315.50	295347.99	Аналитический метод	0.10	Закрепление отсутствует
742	330113.60	295377.23	Аналитический метод	0.10	Закрепление отсутствует
743	330112.58	295379.86	Аналитический метод	0.10	Закрепление отсутствует
744	330105.99	295380.87	Аналитический метод	0.10	Закрепление отсутствует
745	330107.05	295378.16	Аналитический метод	0.10	Закрепление отсутствует
746	329724.17	295433.70	Аналитический метод	0.10	Закрепление отсутствует
747	329709.30	295329.00	Аналитический метод	0.10	Закрепление отсутствует

2. Сведения о характерных точках границ объекта					
Обозначение характерных точек границ	Координаты, м		Метод определения координат характерной точки	Средняя квадратическая погрешность положения характерной точки (Mt), м	Описание обозначения точки на местности (при наличии)
	X	Y			
1	2	3	4	5	6
748	329691.91	295313.85	Аналитический метод	0.10	Закрепление отсутствует
749	329712.31	295290.55	Аналитический метод	0.10	Закрепление отсутствует
750	329684.47	295266.18	Аналитический метод	0.10	Закрепление отсутствует
751	329670.64	295281.98	Аналитический метод	0.10	Закрепление отсутствует
752	329693.96	295302.40	Аналитический метод	0.10	Закрепление отсутствует
753	329687.38	295309.91	Аналитический метод	0.10	Закрепление отсутствует
754	329646.48	295274.28	Аналитический метод	0.10	Закрепление отсутствует
755	329543.25	295279.16	Аналитический метод	0.10	Закрепление отсутствует
756	329543.55	295283.65	Аналитический метод	0.10	Закрепление отсутствует
757	329488.86	295286.24	Аналитический метод	0.10	Закрепление отсутствует
758	329488.54	295281.75	Аналитический метод	0.10	Закрепление отсутствует
759	329485.46	295281.90	Аналитический метод	0.10	Закрепление отсутствует
760	328992.47	294881.19	Аналитический метод	0.10	Закрепление отсутствует
761	328931.19	294871.77	Аналитический метод	0.10	Закрепление отсутствует
762	328927.93	294875.84	Аналитический метод	0.10	Закрепление отсутствует
763	328910.42	294873.13	Аналитический метод	0.10	Закрепление отсутствует
764	328913.63	294869.07	Аналитический метод	0.10	Закрепление отсутствует
765	328617.68	294823.57	Аналитический метод	0.10	Закрепление отсутствует
766	328605.70	294854.84	Аналитический метод	0.10	Закрепление отсутствует
767	328601.15	294854.14	Аналитический метод	0.10	Закрепление отсутствует
768	328601.44	294858.74	Аналитический метод	0.10	Закрепление отсутствует
769	328597.66	294858.14	Аналитический метод	0.10	Закрепление отсутствует
770	328597.36	294853.56	Аналитический метод	0.10	Закрепление отсутствует
771	328568.98	294849.20	Аналитический метод	0.10	Закрепление отсутствует
772	328458.32	294977.92	Аналитический метод	0.10	Закрепление отсутствует

2. Сведения о характерных точках границ объекта					
Обозначение характерных точек границ	Координаты, м		Метод определения координат характерной точки	Средняя квадратическая погрешность положения характерной точки (Mt), м	Описание обозначения точки на местности (при наличии)
	X	Y			
1	2	3	4	5	6
773	328450.10	294993.87	Аналитический метод	0.10	Закрепление отсутствует
774	328446.69	294992.12	Аналитический метод	0.10	Закрепление отсутствует
775	328441.23	295002.65	Аналитический метод	0.10	Закрепление отсутствует
776	328445.23	295004.72	Аналитический метод	0.10	Закрепление отсутствует
777	328436.45	295021.56	Аналитический метод	0.10	Закрепление отсутствует
778	328432.45	295019.50	Аналитический метод	0.10	Закрепление отсутствует
779	328432.19	295020.00	Аналитический метод	0.10	Закрепление отсутствует
780	328203.86	294904.20	Аналитический метод	0.10	Закрепление отсутствует
781	328186.40	294907.33	Аналитический метод	0.10	Закрепление отсутствует
782	328143.56	294897.03	Аналитический метод	0.10	Закрепление отсутствует
783	328142.12	294901.33	Аналитический метод	0.10	Закрепление отсутствует
784	328130.87	294898.61	Аналитический метод	0.10	Закрепление отсутствует
785	328132.30	294894.32	Аналитический метод	0.10	Закрепление отсутствует
786	327496.33	294740.48	Аналитический метод	0.10	Закрепление отсутствует
787	326247.69	294328.52	Аналитический метод	0.10	Закрепление отсутствует
788	326077.39	294330.19	Аналитический метод	0.10	Закрепление отсутствует
789	325725.13	294145.89	Аналитический метод	0.10	Закрепление отсутствует
790	325716.05	294163.28	Аналитический метод	0.10	Закрепление отсутствует
791	325720.00	294165.44	Аналитический метод	0.10	Закрепление отсутствует
792	325715.63	294173.80	Аналитический метод	0.10	Закрепление отсутствует
793	325711.68	294171.65	Аналитический метод	0.10	Закрепление отсутствует
794	325706.83	294180.92	Аналитический метод	0.10	Закрепление отсутствует
795	325361.08	293993.09	Аналитический метод	0.10	Закрепление отсутствует
796	325294.39	293952.93	Аналитический метод	0.10	Закрепление отсутствует
797	325292.54	293956.90	Аналитический метод	0.10	Закрепление отсутствует

2. Сведения о характерных точках границ объекта					
Обозначение характерных точек границ	Координаты, м		Метод определения координат характерной точки	Средняя квадратическая погрешность положения характерной точки (Mt), м	Описание обозначения точки на местности (при наличии)
	X	Y			
1	2	3	4	5	6
798	325272.27	293944.74	Аналитический метод	0.10	Закрепление отсутствует
799	325274.14	293940.73	Аналитический метод	0.10	Закрепление отсутствует
800	325152.81	293867.67	Аналитический метод	0.10	Закрепление отсутствует
801	325202.76	293772.17	Аналитический метод	0.10	Закрепление отсутствует
802	325198.90	293769.84	Аналитический метод	0.10	Закрепление отсутствует
803	325207.67	293753.08	Аналитический метод	0.10	Закрепление отсутствует
804	325211.64	293755.35	Аналитический метод	0.10	Закрепление отсутствует
805	325218.67	293741.75	Аналитический метод	0.10	Закрепление отсутствует
806	325023.68	293630.32	Аналитический метод	0.10	Закрепление отсутствует
807	325022.86	293635.03	Аналитический метод	0.10	Закрепление отсутствует
808	325000.34	293622.16	Аналитический метод	0.10	Закрепление отсутствует
809	325004.25	293607.62	Аналитический метод	0.10	Закрепление отсутствует
810	325007.94	293610.80	Аналитический метод	0.10	Закрепление отсутствует
811	325014.63	293586.50	Аналитический метод	0.10	Закрепление отсутствует
812	325005.75	293584.11	Аналитический метод	0.10	Закрепление отсутствует
813	325070.66	293284.28	Аналитический метод	0.10	Закрепление отсутствует
814	325066.44	293282.40	Аналитический метод	0.10	Закрепление отсутствует
815	325067.46	293277.86	Аналитический метод	0.10	Закрепление отсутствует
816	325071.65	293279.72	Аналитический метод	0.10	Закрепление отсутствует
817	325135.52	292984.74	Аналитический метод	0.10	Закрепление отсутствует
818	325131.42	292982.39	Аналитический метод	0.10	Закрепление отсутствует
819	325136.94	292956.89	Аналитический метод	0.10	Закрепление отсутствует
820	325141.05	292959.08	Аналитический метод	0.10	Закрепление отсутствует
821	325144.84	292941.68	Аналитический метод	0.10	Закрепление отсутствует
822	324829.55	292751.32	Аналитический метод	0.10	Закрепление отсутствует

2. Сведения о характерных точках границ объекта					
Обозначение характерных точек границ	Координаты, м		Метод определения координат характерной точки	Средняя квадратическая погрешность положения характерной точки (Mt), м	Описание обозначения точки на местности (при наличии)
	X	Y			
1	2	3	4	5	6
823	324896.09	292615.02	Аналитический метод	0.10	Закрепление отсутствует
824	324893.00	292591.20	Аналитический метод	0.10	Закрепление отсутствует
825	324629.89	292014.95	Аналитический метод	0.10	Закрепление отсутствует
826	324693.29	291910.41	Аналитический метод	0.10	Закрепление отсутствует
827	324822.91	291613.43	Аналитический метод	0.10	Закрепление отсутствует
828	324878.74	291350.15	Аналитический метод	0.10	Закрепление отсутствует
829	324865.05	291316.02	Аналитический метод	0.10	Закрепление отсутствует
830	324893.37	291241.82	Аналитический метод	0.10	Закрепление отсутствует
831	324889.34	291239.62	Аналитический метод	0.10	Закрепление отсутствует
832	324894.78	291225.50	Аналитический метод	0.10	Закрепление отсутствует
833	324898.99	291227.80	Аналитический метод	0.10	Закрепление отсутствует
834	324902.82	291217.08	Аналитический метод	0.10	Закрепление отсутствует
835	324999.75	291085.24	Аналитический метод	0.10	Закрепление отсутствует
1	324990.23	291078.31	Аналитический метод	0.10	Закрепление отсутствует
3. Сведения о характерных точках части (частей) границы объекта					
Обозначение характерных точек части границы	Координаты, м		Метод определения координат характерной точки	Средняя квадратическая погрешность положения характерной точки (Mt), м	Описание обозначения точки на местности (при наличии)
	X	Y			
1	2	3	4	5	6
-	-	-	-	-	-

Раздел 3							
Сведения о местоположении измененных (уточненных) границ объекта							
1. Система координат -							
2. Сведения о характерных точках границ объекта							
Обозначение характерных точек границ	Существующие координаты, м		Измененные (уточненные) координаты, м		Метод определения координат характерной точки	Средняя квадратическая погрешность положения характерной точки (Mt), м	Описание обозначения точки на местности (при наличии)
	X	Y	X	Y			
1	2	3	4	5	6	7	8
-	-	-	-	-	-	-	
3. Сведения о характерных точках части (частей) границы объекта							
Обозначение характерных точек части границы	Существующие координаты, м		Измененные (уточненные) координаты, м		Метод определения координат характерной точки	Средняя квадратическая погрешность положения характерной точки (Mt), м	Описание обозначения точки на местности (при наличии)
	X	Y	X	Y			
1	2	3	4	5	6	7	8
-	-	-	-	-	-	-	